

# SZERVÓ

Szolgáltató és Kereskedelmi Zrt.

Telephely: 2040 Budaörs, Kinizsi út 2.

Tel./Fax.: 06-23-430-510

Tel.: 06-23-420-603

e-mail: [szervo@szervort.hu](mailto:szervo@szervort.hu)



06-30/9447-093

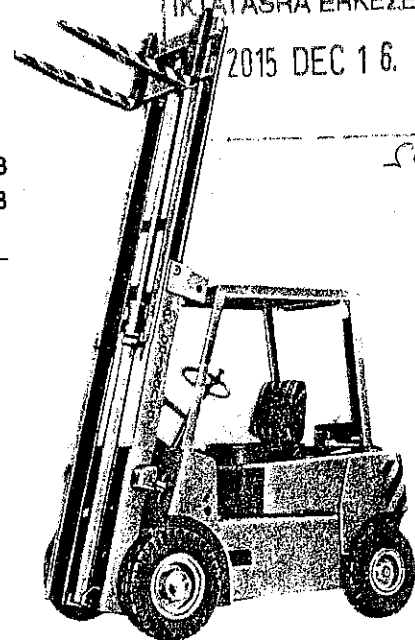
06-30/9501-303

E: φ Kuc1

IKTATÁSRA ÉRKEZETT

2015 DEC 16.

sc



Budaörs Város Önkormányzat  
Polgármesteri Hivatal  
Közterület Feltügyelőség részére

KÖZTERÜLET-FELTÜGYELETI OSZTÁLY  
ÉRKEZETT  
2015 DEC 16.  
K1  
aláírás

Tárgy: közterület használati kérelem

Alulírott Szervó Zrt (2040 Budaörs, Kinizsi u.2.) azzal a kérelemmel fordul a T. címzetthez, hogy a Budaörs Kinizsi u. 4071/12 HRSZ közterületből mintegy 300m<sup>2</sup> használatát a 2016. évre engedélyezni szíveskedjen. Továbbá kérjük, hogy a 2016. évre megállapítandó közterület használati díjat két részletben fizethessük meg.

|                                  |               |                   |
|----------------------------------|---------------|-------------------|
| POLGÁRMESTERI HIVATAL<br>BUDAÖRS |               |                   |
| Iktatva:                         | 2015 DEC 16.  |                   |
| Szám:                            | X/5161-1/2015 |                   |
| Előszám:                         | Melléklet:    | Ügy. sz. zó: Kuc1 |

## SZERVÓ

Szolgáltató és Kereskedelmi Zrt.  
2040 Budaörs, Kinizsi út 2.  
Adószám: 12277609-2-13

Tisztelettel:

Borbély Ferenc

Budaörs,  
2015. 12. 09.



15390053201512101347071543100


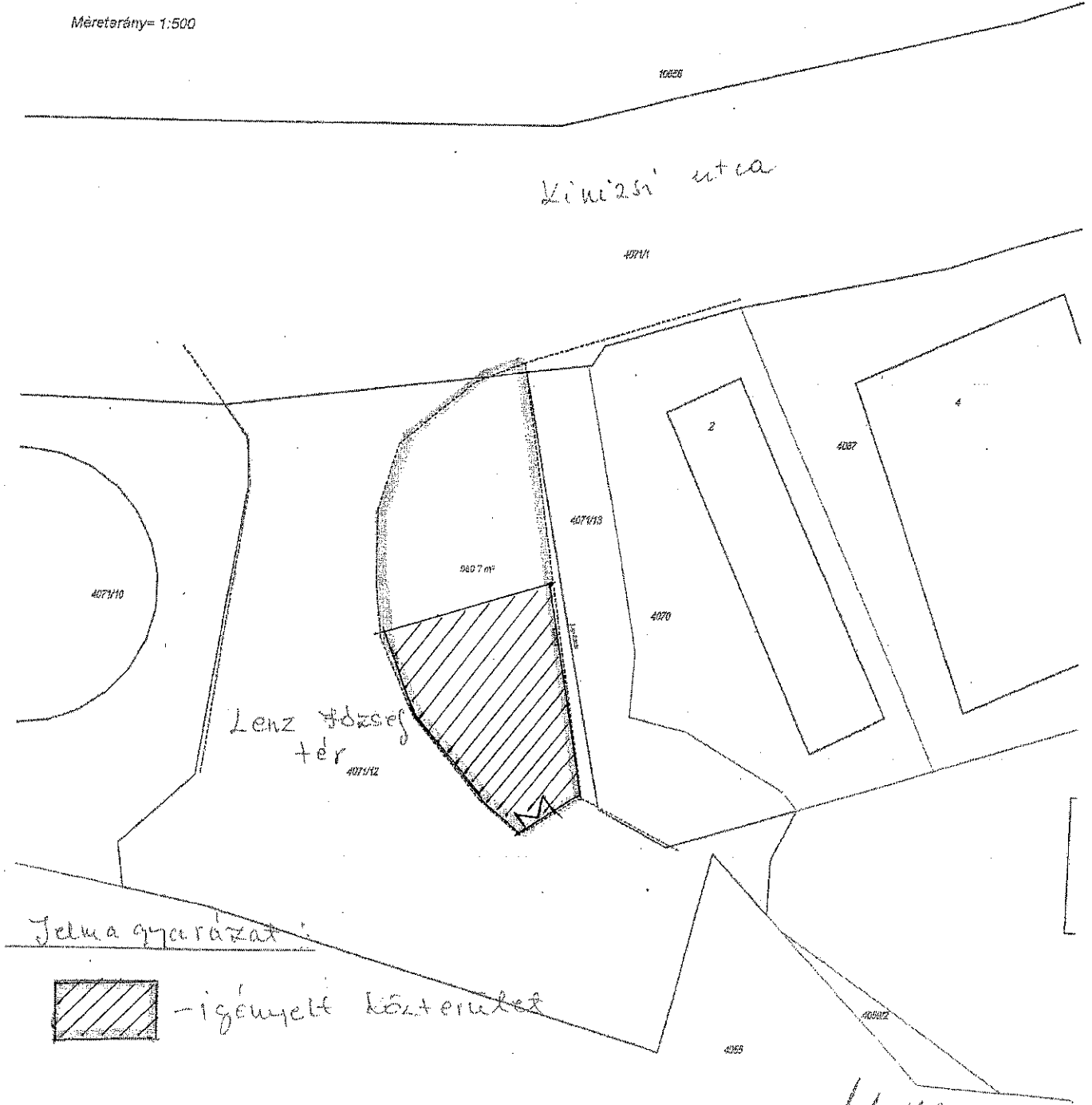
# MÉRÉSI VÁZLAT

Kinizsi u. 4071/12 hrsz-ú ingatlanról

LA TÉRKÉP TÁJÉKOZTATÓ JELLEGŰ,  
MÁSOLATA SEMMILYEN HIVATALOS  
ELJÁRÁSBAN NEM HASZNÁLHATÓ FELI!

A térkép tájékoztató jellegű, másolata semmilyen hivatalos eljárásban nem használható fel.

Méretarány= 1:500



-igényelt köztérület

Jelmagyarázat: 2.14 - mért távolság  
2.14 - tervi távolság

Készült: Budaörs, 2014. november 20.

Mérte: Marton Norbert

MARTON NORBERT  
Földmérő mérnök  
Ing.rend.mn.szám: 2196/2011  
Kam.tags.szám: GD/07-1118

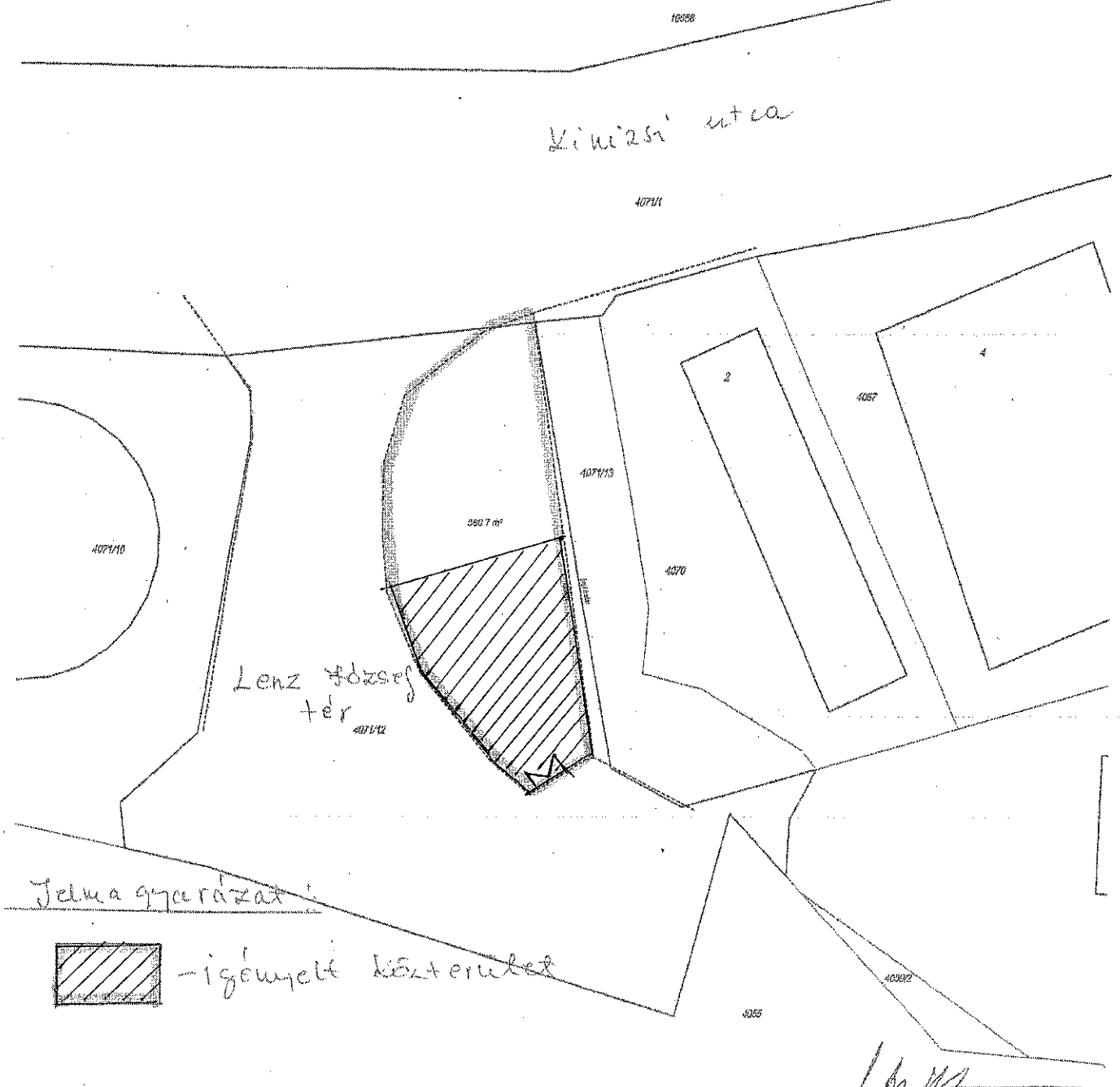
# MÉRÉSI VÁZLAT

A TÉRKÉP TÁJÉKOZTATÓ JELLEGŰ,  
MÁSOLATA SEMMILYEN HIVATALOS  
ELJÁRÁSBAN NEM HASZNÁLHATÓ FEL!

## Kinizsi u. 4071/12 hrsz-ú ingatlanról

A térkép tájékoztató jellegű, másolata semmilyen hivatalos eljárásban nem használható fel.

Méretarány= 1:500



Jelmagyarázat: 2,14 - mért távolság  
2,14 - tervi távolság

Készült: Budaörs, 2014. november 20.  
Mérte: Marton Norbert

MARTON NORBERT  
Földmérő mérnök  
Ing.rend.mér.szám: 2196/2011  
Kam.tagsz.szám: GD/07-1118

TAKARNET v5.2

Felhasználó:

BVP745 (Kilépés)

Nem hiteles tulajdoni lap

Nem hiteles tulajdoni lap

Nem hiteles tulajdoni lap

Budakeszi Járási Hivatal Földhivatali Osztály  
Budapest 1117, Karinthy Frigyes út 3.

Nem hiteles tulajdoni lap - Szemle másolat

Megrendelés szám:30005/8412/2016

2016.01.26

BUDAÖRS

Szektor :

Belterület: 4071/12 helyrajzi szám

2040 BUDAÖRS, Lenz József tér. "Felülvizsgálat alatt"

I. RÉSZ

1. Az ingatlan adatai:

| alrészlet adatai<br>művelési ág/kivett megnevezés/ | min.o | terület<br>ha m2 | kat.t.jöv.<br>k.fill. | alo |
|--|-------|------------------|-----------------------|-----|
| Kivett út  | 0     | 2028             | 0                     | 0   |

2. bejegyző határozat: 38353/2007.04.03

Ingatlan-nyilvántartás átalakítása a DAT forgalombahelyezésével.

II. RÉSZ

1. tulajdoni hányad: 1/1

bejegyző határozat, érkezési idő: 48294/1993.01.08

jogcím: tulajdonközösség megszüntetése tulajdoni hányad: 0/1 49178/1996.03.03

jogcím: tulajdonközösség megszüntetése tulajdoni hányad: 0/1 62997/1999.11.11

jogcím: megosztás tulajdoni hányad: 0/1 48294/1993.01.08

jogállás: tulajdonos

név: BUDAÖRS VÁROS ÖNKORMÁNYZATA

cím: 2040 BUDAÖRS Szabadság út 134.

törzsszám: 15730105

III. RÉSZ

1. bejegyző határozat, érkezési idő: 62997/1999.11.10

Önálló szöveges bejegyzés 49178/1996. A 4071/11 hrsz-ú ingatlan megosztva 4071/12 hrsz-ú ingatlanokra az E-7/1995. számú végrendelet alapján.

2. bejegyző határozat, érkezési idő: 42893/2010.05.03

Vezeték jog

155 m2 nagyságú területre, VMB-176/2009. sz. határozat alapján.

jogosult:

név: ELMŰ HÁLÓZATI KFT. törzsszám: 13804983

cím: 1132 BUDAPEST XIII. KER. Váci út 72-74.

3. bejegyző határozat, érkezési idő: 61459/2012.12.15

Vezeték jog

VMB-54/2012 engedély számú, (20705) Budaörs 2.sz. 0,4kV vezetékhálózatra vonatkozó vezetékhálózati jog 189 m2-es az ingatlan területéből.

Nem hiteles tulajdoni lap

Nem hiteles tulajdoni lap

Nem hiteles tulajdoni lap

Nem hiteles tulajdoni lap

Budakeszi Járási Hivatal Földhivatali Osztály  
Budapest 1117, Karinthy Frigyes út 3.

0

Nem hiteles tulajdoni lap - Szemle másolat

Megrendelés szám:30005/8412/2016

2016.01.26

BUDAÖRS

Szektor :

Belterület: 4071/12 helyrajzi szám

Folytatás az előző lapról

Ez a tulajdoni lap közigazgatási hatósági eljárás céljából került kiadásra.  
használatos.

TULAJDONI LAP VÉGE

Nem hiteles tulajdoni lap

doni lap

**Önnyitó erővel nem rendelkező**