








































# Budaörs Térinformatika

Méretarány: 1:1,500

## Jelmagyarázat

- |  |  |  |
|--|--|--|
|  szelvények 2014   |  Látványvédelemmel érintett terület határa                                  |  Lakótelepi közterületi funkció                             |
|  Közigazgatási határ   |  Omlásveszélyes (alápincézett) terület határa                               |  Építési hely közúti úrszelvény fölött igénybe vehető része |
|  Szabályozási terv hatálya alá nem tartozó terület                         |  Ideiglenes építmények elhelyezésére igénybe vehető terület határa (Köhegy) |  Ipari park fogadóépülete számára kijelölt építési hely     |
|  Megszüntető jel   |  Helyi védelemmel érintett ingatlan   |  Telek felszín felett nem beépíthető része                  |
|  szabályozási szélesség kottavonal   |  Fejleszthető épület  |  Telek nem beépíthető része                                 |
|  szabályozási szélesség vonal  |  Építési hely, építési határvonal   |  Tömbbelső korlátozás területe                              |
|  Építési övezetek határa picik   |  Építmény elhelyezésére igénybe vehető telekrész (a Kb-Re területen)        |  Budai tájvédelmi körzet védősávja                          |
|  Építési övezetek határa   |  Műemlék épület   |  Magassági korlátozással érintett terület                   |
|  Építési vonal   |  Műemlékek telkei   |  Köföttpályás közlekedési terület (vasúterület)             |
|  Építési vonal és hely viszonyított helye                                  |  Mélygarázs terepszint alatti építési helye                                 |  Közlekedési létesítmények számára fenntartott terület      |
|  Tervezett szabályozási vonal  |  Köföttpályás közlekedési bővítési terület (vasúterület)                    |  Elővásárlási joggal érintett terület határa                |
|  Tervezett szabályozási vonal meglévő határon (telekhatár, alrészlethatár) |  Iparvasút terület  |  Beépítési kötelezettséggel érintett terület határa         |
|  Közhasználat céljára megnyitandó terület tengelye                         |  Közhasználat céljára megnyitandó, nem bekeríthető terület                  |  Kisajátítással érintett terület határa                     |

