

Alba Geotrade Zrt.  
8000. Székesfehérvár, Óvoda u. 2.

A munkavégző neve  
360-5881-019  
Munkaszám:

Fonyód  
belterület  
Adatszolg. ikt.sz.: 2/8/2020

## VÁLTOZÁSI VÁZRAJZ

a 5191, 5194/2 és a 5757 helyrajzi számú földrészleteken vízvezeték  
elhelyezését biztosító szolgalmi jog bejegyzéséhez

M= 1:500

A változási vázrajz a területkimutatással együtt érvényes!

A vázrajz méretek levételére nem alkalmas.



A vezetékjog a Magyar Állam, joggyakorló DRV ZRT-t  
(Cím: 8600 Siófok, Tanácsház u. 7.) illeti meg.

A vezetékjog megállapítása akaratunknak megfelelően  
történt:

Az állami alapadat tartalom az állami ingatlan-nyilvántartási  
térképi adatbázis tartalmával megegyezik. Ez a záradék a  
keltezésétől számított egy évig hatályos.

Balatonboglár, 20... hó... nap



záradékoló  
Ing.rend.min.sz.: 1964706

59 12 20

Székesfehérvár, 2020.01.09.

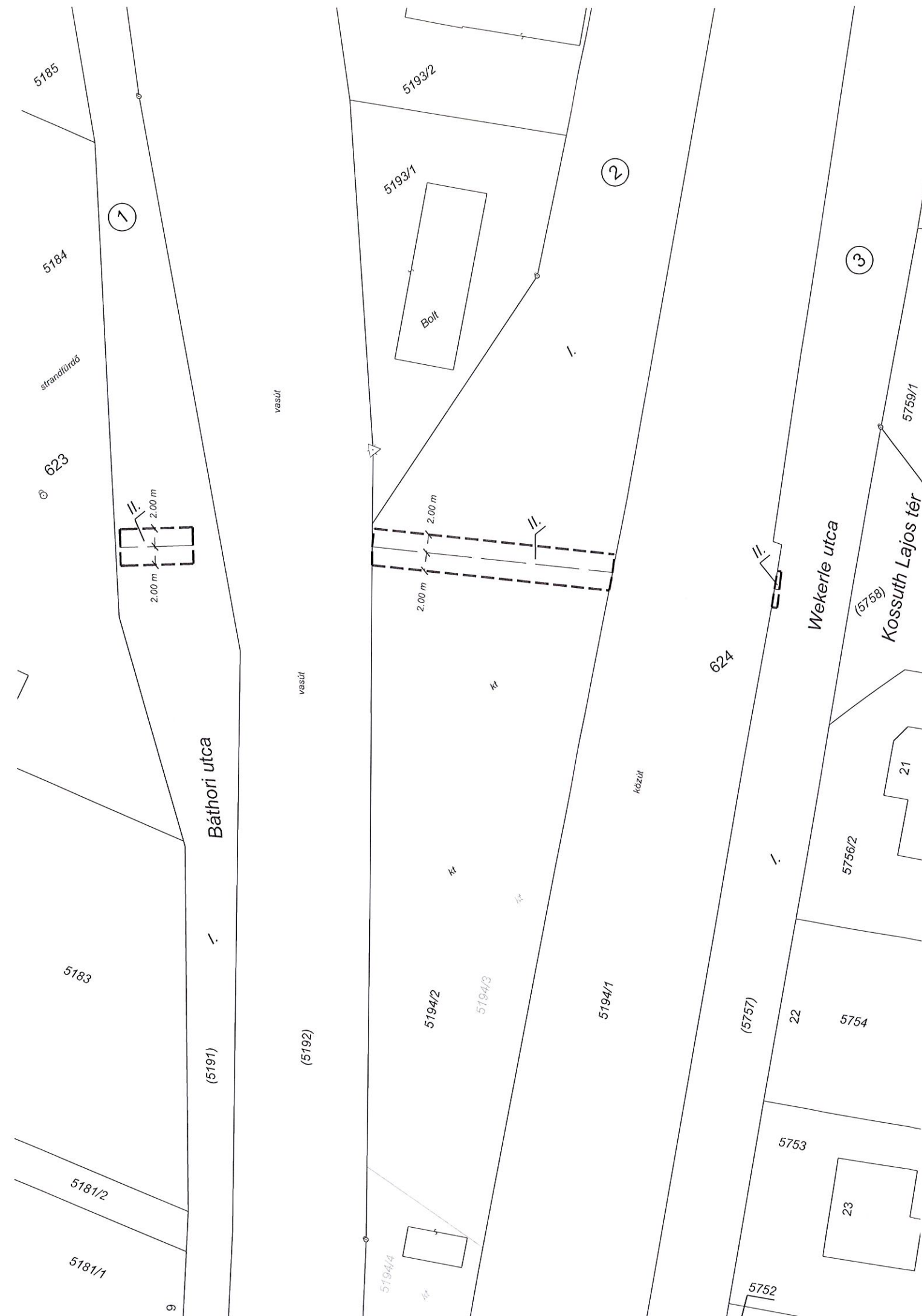
Készítő:

Papp Anna Éva  
Földmérő ig.sz.: I-0794  
**Papp Anna Éva**  
Földmérő és földrendező  
mérnök

Minőséget tanúsító:

Kun László  
Ing.rend.min.szám: 1859/2004  
Geod.terv.min.szám: GD-T/07-0923

**Kun László**  
földrendező mérnök  
Ing.rend.min.szám: 1859/2004  
GD-T/07-0923




Munkaszám: 360-5881-019

## TERÜLETKIMUTATÁS


a 5191, 5194/2 és a 5757 helyrajzi számú földrészleteken vízvezeték elhelyezését biztosító szolgálmi  
jog bejegyzéséhez

A területkimutatás a változási vázrajzzal együtt érvényes!

Székesfehérvár, 2020.01.09.

Készítő:   
Papp Anna Éva  
Földmérő ig.sz.: I-0794


**Papp Anna Éva**  
Földmérő és földrendező  
mérnök

Minőséget tanúsító:   
Kun László  
Ing.rend.min.szám: 1859/2004  
Geod.terv.min.szám: GD-T/07-0923

Kun László  
földrendező mérnök  
ing.rend.min.szám: 1859/2004  
GD-T/07-0923

Az állami alapadat tartalom az állami ingatlan-nyilvántartási térképi adatbázis  
tartalmával megegyezik. Ez a záradék a keltezésről számított egy évig hatályos.

Balatonboglár, 20...év... hó ... nap



Záradékoló

Ing.rend.min.szám: 1859/2004

1964/06  
53 12020

E: 81220

**SZOLGALMI JOGGAL ÉRINTETT FÖLDRÉSZLETEK TERÜLETKIMUTATÁSA**  
a 5192 és a 5193/1 helyrajzi számú földrészeleken vízvezetési szolgalmi jog bejegyzéséhez  
Méretarány 1:250  
Változás után

| Sorszám   | Tulajdonosi adatok   | Helyrajzi szám | alrészlet betűjele | művelési ága      | minőségi osztály | ha.m <sup>2</sup> | ak.fillér | SZOLGALMI JOGGAL TERHELENDŐ TERÜLETRÉSZ                    |     |              |                |                             | Megjegyzés<br>Előzetes munkarészek  |
|-----------|--|----------------|--------------------|-------------------|------------------|-------------------|-----------|--|-----|--------------|----------------|-----------------------------|---|
|           |  |                |                    |                   |                  |                   |           | Terület igénybevétele<br>(vízvezeték és biztonsági övezet) | db  | Hossz<br>(m) | m <sup>2</sup> | Összes<br>(m <sup>2</sup> ) |   |
| 1.        | 2.   | 3.             | 4.                 | 5.                | 6.               | 7.                | 8.        | 9.   | 10. | 11.          | 12.            | 13.                         | 14.   |
| 1         | Tul.: FONYÓD VÁROS ÖNKORMÁNYZATA<br>cím: 8640 FONYÓD, Fő utca 19.<br>jogcím: jogutódlás<br>bej.hat: 30428/3/1991.05.23   | 1/1<br>5191    |                    | kivett közterület |                  | 0.9348            | 0.00      | vezeték és biztonsági övezete                              |     | 7.96         | 32             | 32                          |   |
| 2         | Tul.: FONYÓD VÁROS ÖNKORMÁNYZATA<br>cím: 8640 FONYÓD, Fő utca 19.<br>jogcím: tulajdonbaadás<br>bej.hat: 33632/1993.07.12 | 1/1<br>5194/2  |                    | kivett közterület |                  | 0.4074            | 0.00      | vezeték és biztonsági övezete                              |     | 26.71        | 106            | 106                         | Kisajátítás átvezetése után a szolgalm 5194/3 hrsz-ú földrészeleten 26.71 m hosszúságú és 106 m <sup>2</sup> területű lesz. |
| 3         | Tul.: FONYÓD VÁROS ÖNKORMÁNYZATA<br>cím: 8640 FONYÓD, Fő utca 19.<br>jogcím: jogutódlás<br>bej.hat: 30428/3/1991.05.23   | 1/1<br>5757    |                    | kivett közterület |                  | 1.1316            | 0.00      | vezeték és biztonsági övezete                              |     | 0.54         | 2              | 2                           |   |
| Összesen: |  |                |                    |                   |                  | 2.4738            | 0.00      |  | 0   | 35.21        | 140            | 140                         |   |

A szolgalmi jog a Magyar Állam, joggyakorló DRV Zrt-t (Cím: 8600 Siófok, Tanácsház u. 7.) illeti meg.

Készítette: Székesfehérvár, 2020.01.09.

Az állami alapadat tartalom az állami ingatlan-nyilvántartási térképi adatbázis tartalmával megegyezik. Ez a záradék a keltezésétől számított egy évig hatályos.

Készítő: 

Papp Anna Éva

Földm.ig.sz.: I-0794

**Papp Anna Éva**

Földmérő és földrendező

mérnök

Minőség tanúsító:

Kun László

Ing.rend.sz.: 1859/2004

Kamarai terv. jog. szám: GD-T/07-0923

**KUN LÁSZLÓ**

földrendező mérnök

Ing.rend.min.szám: 1859/2004

GD 07-0923

Balatonboglár, 20...

P.H.

Záradékoló:

Ing.rend.min.szám: