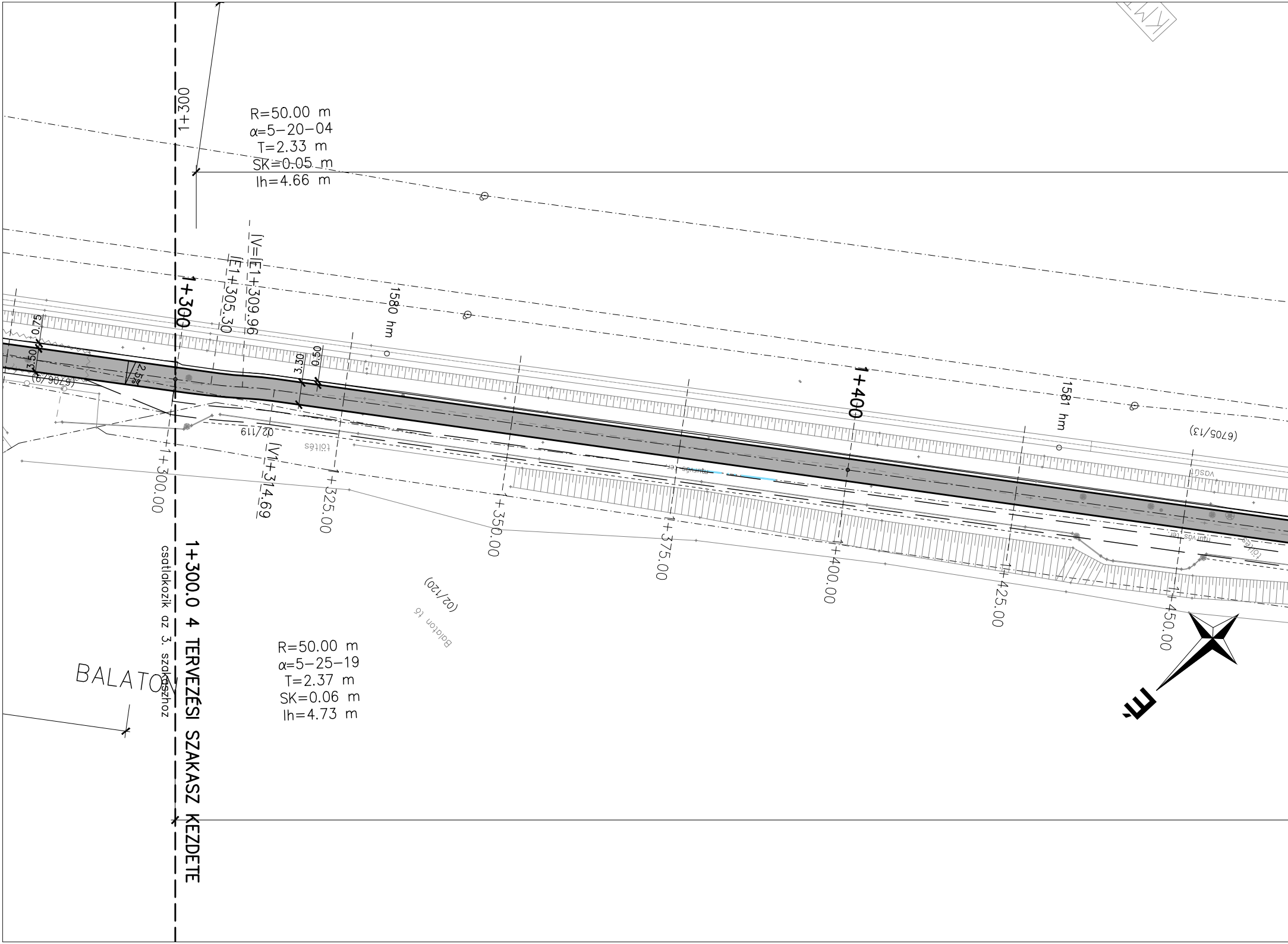
R=50.00 m
α=5-20-04
T=2.33 m
SK=0.05 m
lh=4.66 m
1+300
1+300
lV=lE1+309.96
lE1+305.30
1580 hm
1581 hm
1+400
0.75
3.50
2.5%
3.30
0.50
(6706/9)
02/119
töltés
(6705/13)
vasút
nyárvas tér
1+300.00
lV1+314.69
1+325.00
1+350.00
1+375.00
1+400.00
1+425.00
1+450.00
(02/120)
Balaton tó
1+300.0 4 TERVEZÉSI SZAKASZ KEZDETE
csatlakozik az 3. szakaszhoz
BALATON
R=50.00 m
α=5-25-19
T=2.37 m
SK=0.06 m
lh=4.73 m
É


4 m
m
6703/2
R=1150.00 m
α=9–14–09
T=92.89 m
SK=3.75 m
lh=185.38 m
MÁV V
ÍE1+487.51
1+500
1582 hm
1+600
1583 hm
3.30
0.50
2.5%
3.30
1.50
2.00
3.50
1+475.00
1+500.00
1+525.00
1+550.00
1+575.00
1+600.00
1+625.00
tisztítóakna átépítése
meglévő áteresz tisztítása

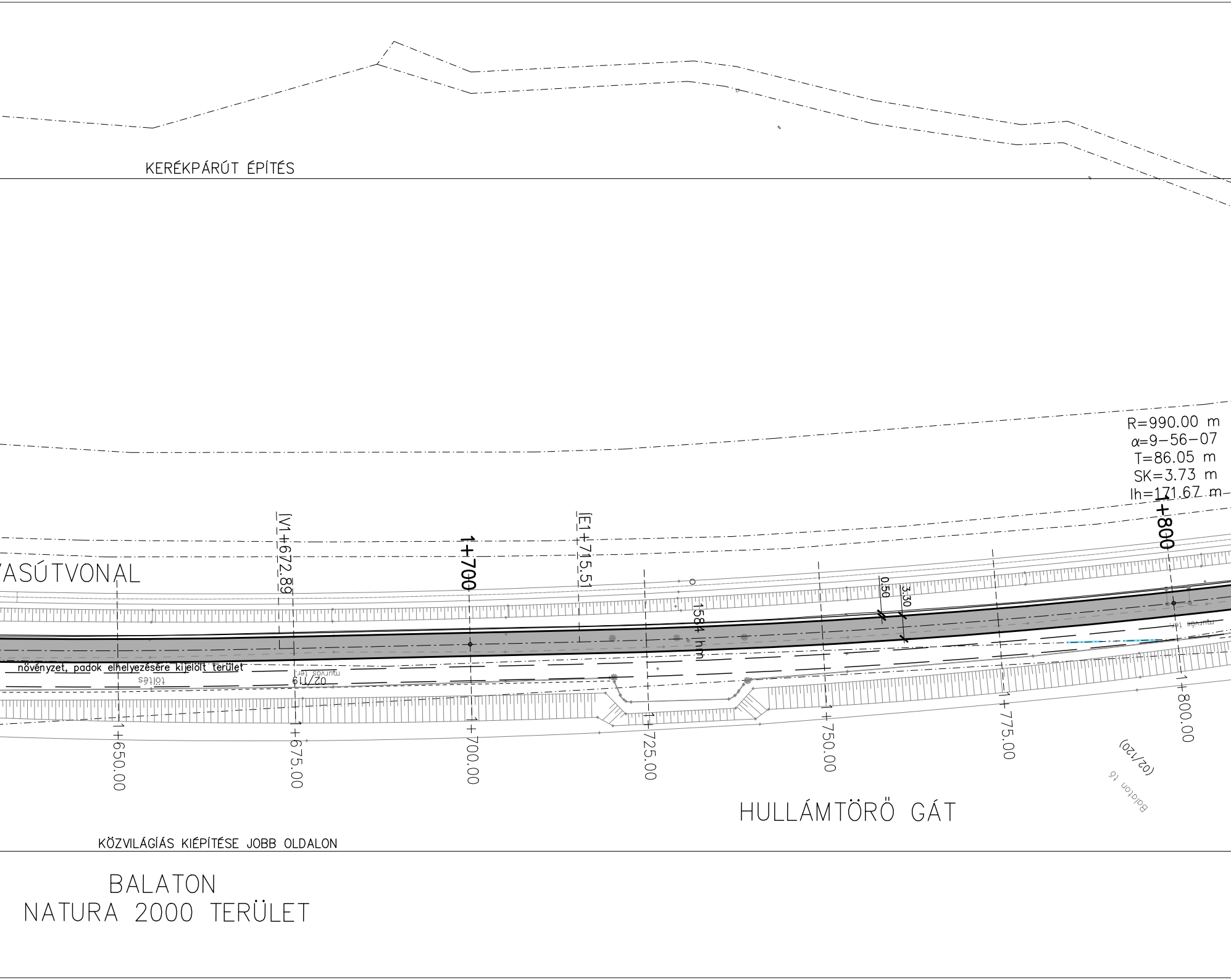
KERÉKPÁRÚT ÉPÍTÉS
R=990.00 m
α=9–56–07
T=86.05 m
SK=3.73 m
lh=171.67 m
VASÚTVONAL
V1+672.89
1+700
E1+715.51
1+800
0.50
3.30
1584 hm
murvás ter.
növényzet, padok elhelyezésére kijelölt terület
töltés
02/119
1+650.00
1+675.00
1+700.00
1+725.00
1+750.00
1+775.00
1+800.00
(02/120)
Balaton tó
HULLÁMTÖRŐ GÁT
KÖZVILÁGÍÁS KIÉPÍTÉSE JOBB OLDALON
BALATON
NATURA 2000 TERÜLET

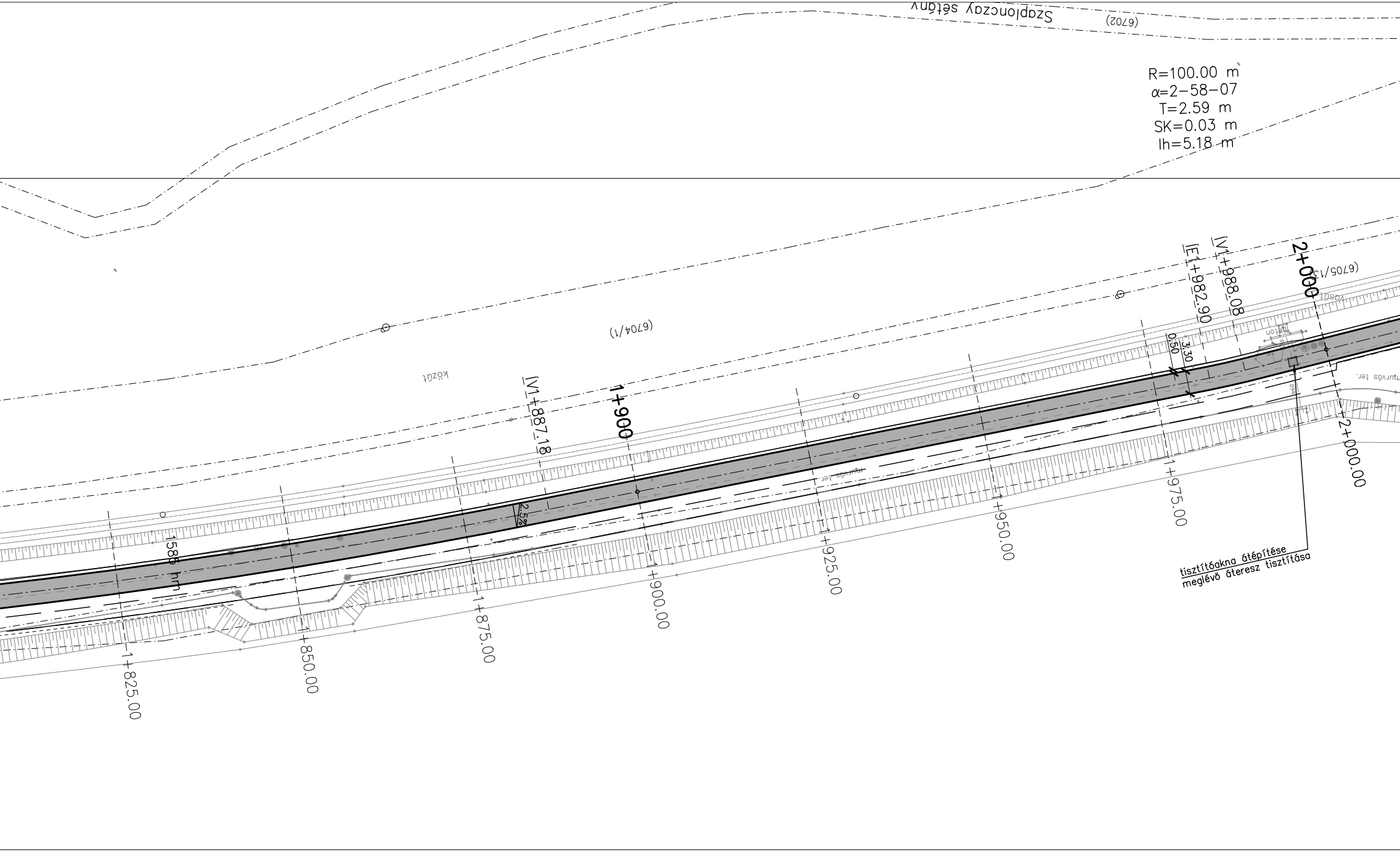
Szaplonczay sétány
(6702)
R=100.00 m
α=2-58-07
T=2.59 m
SK=0.03 m
lh=5.18 m
(6704/1)
közút
(6705/13)
vasút
beton
murvás ter.
ÍV1+887.18
1+900
ÍE1+982.90
ÍV1+988.08
2+000
0.50
3.30
2.5%
1585 hm
1+825.00
1+850.00
1+875.00
1+900.00
1+925.00
1+950.00
1+975.00
2+000.00
tisztítóakna átépítése
meglévő áteresz tisztítása

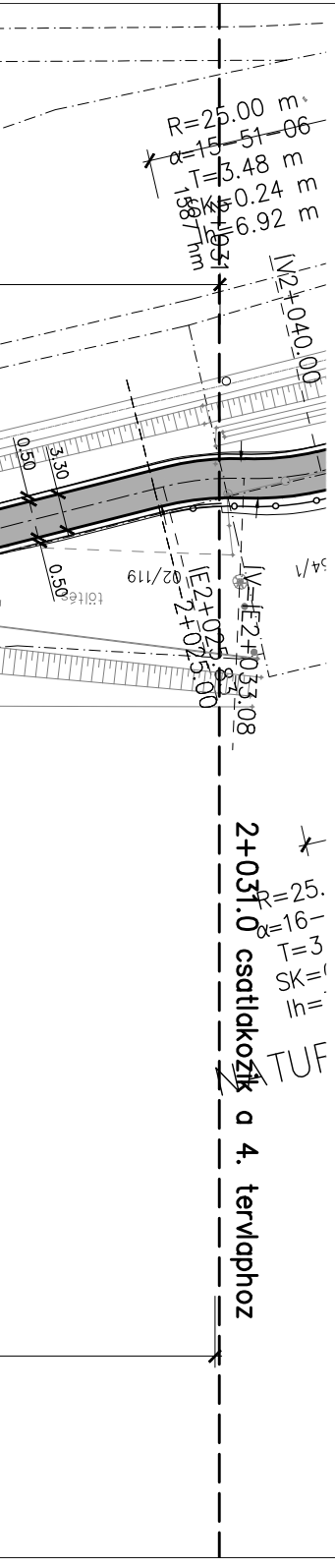
R=25.00 m
α=15-51-06
T=3.48 m
SK=0.24 m
lh=6.92 m
1587 hm
2+031
IV2+040.00
0.50
3.30
0.50
töltés
02/119
IE2+025.83
2+025.00
IV=IE2+033.08
54/1
2+031.0 csatlakozik a 4. tervlaphoz
R=25.
α=16-
T=3
SK=
lh=
VIA FUTURA

JELMAGYARÁZAT

-·-·-·-	jogi határ
—○—○—○—	meglévő kerítés
━━━	tervezett burkolatszél/kerékpárút esetén lezárás kerti szegéllyel
═ ═ ═	tervezett burkolatszél lezárás "K" szegéllyel
━━╱━━	tervezett burkolatszél lezárás süllyesztett szegéllyel
━ - - -	tervezett burkolatszél lezárás kiemelt szegéllyel
—□—□—□—	tervezett szalagkorlát
—○—○—○—	tervezett életvédelmi kerítés
━ ━ ━ ━	tervezett csapadékcsatorna vagy áteresz
▇	tervezett aszfalt kopórétegű pályaszerkezet
▨	tervezett aszfalt kopórétegű pályaszerkezet útcsatlakozások, kifuttatások esetén
▦	tervezett térkő burkolat
▩	tervezett M22 murvaterítés

Tárgy:

Balatoni Bringakör Fonyód településre eső szakaszán engedélyezési és kiviteli tervek készítése

Megrendelő:

ÉPÍTÉSI ÉS KÖZLEKEDÉSI MINISZTÉRIUM

1054 Budapest, Alkotmány utca 5.
Levelezési cím: 1054 Budapest, Alkotmány u. 5.
E-mail:info@ekm.gov.hu

PST kód: **B004.09.**

A terv adatai EOV rendszerben vannak és EOMA alapszintre vonatkoznak.

Generáltervező:

VIA FUTURA
Mérnöki, Tanácsadó és Szolgáltató Kft.
1111 Budapest, Zenta u. 1.
Tel.: 1/336-0587, Fax: 1/336-0588
E-mail: viafutura@viafutura.hu

Tervszám: 2240
Tervező: Lantai Gyula 19-0876
Tervező: Pavelka Tímea 19-01126

Ügyvezető:	Felelős tervező:	Ellenőr:
Breuer András 01-8448	Lantai Gyula 19-0876	Breuer András 01-8448

Szakági tervező:

VIA FUTURA
Mérnöki, Tanácsadó és Szolgáltató Kft.
1111 Budapest, Zenta u. 1.
Tel.: 1/336-0587, Fax: 1/336-0588
E-mail: viafutura@viafutura.hu

Tervszám: 2240
Tervező: Lantai Gyula 19-0876
Tervező: Pavelka Tímea 19-01126

Ügyvezető:	Felelős tervező:	Ellenőr:
Breuer András 01-8448	Lantai Gyula 19-0876	Breuer András 01-8448

Terv tárgya: Fonyód, kerékpárút építés FO-É-2

Tervfázis: Engedélyezési terv

Szállítási ütem jele: V02

Szakág: Útépítés, Forgalomtechnika, Vízépítés

Szakág jele: A

Megnevezés:
Általános helyszínrajz
FO-É-2-4 4 szakasz 1+300 és 2+031 km sz. között

Dátum:	Méretarány:	Rajzszám:
2023.05.	1:500	A.04.03.

Fájl elnevezés: 4_altalanos helyszinrajz.dwg