

E-hiteles tulajdoni lap - Szemle másolat  
Megrendelés szám:30005/24607/2024  
2024.09.06

FONYÓD  
Belterület 6485 helyrajzi szám

Szektor : 53

I. RÉSZ					
1. Az ingatlan adatai:		terület kat.t.jöv. alosztály adatok			
alrészlet adatok		ha m2	k.fill.	ter.	kat.jöv
művelési ág/kivett megnevezés/	min.o			ha m2	k.fill
-----					
. Kivett beépítetlen terület	0	1953	0.00		

II. RÉSZ

3. tulajdoni hányad: 1/1  
bejegyző határozat, érkezési idő: 30428/3/1991.05.23  
jogcím: jogutódlás  
jogállás: tulajdonos  
név: FONYÓD VÁROS ÖNKORMÁNYZATA  
cím: 8640 FONYÓD Fő utca 19.  
törzsszám: 15396516

III. RÉSZ

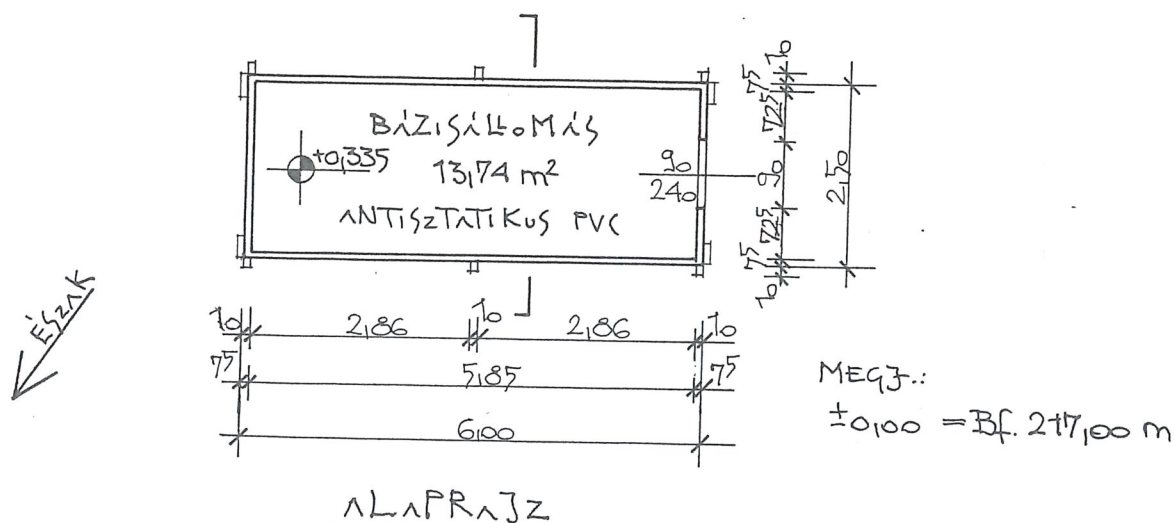
1. bejegyző határozat, érkezési idő: 33031/1994.06.07

Önálló szöveges bejegyzés területváltozás.

Az E-hiteles tulajdoni lap másolat tartalma a kiadást megelőző napig megegyezik az ingatlan-nyilvántartásban szereplő adatokkal. A szemle másolat a fennálló bejegyzéseket, a teljes másolat valamennyi bejegyzést tartalmazza. Ez az elektronikus dokumentum kinyomtatva nem minősül hiteles bizonyító erejű dokumentumnak. Ez a tulajdoni lap közigazgatási hatósági eljárás céljából került kiadásra. Másra nem használható.

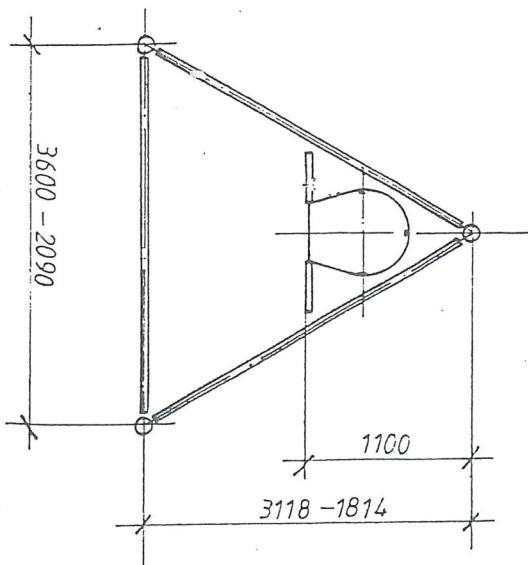
TULAJDONI LAP VÉGE



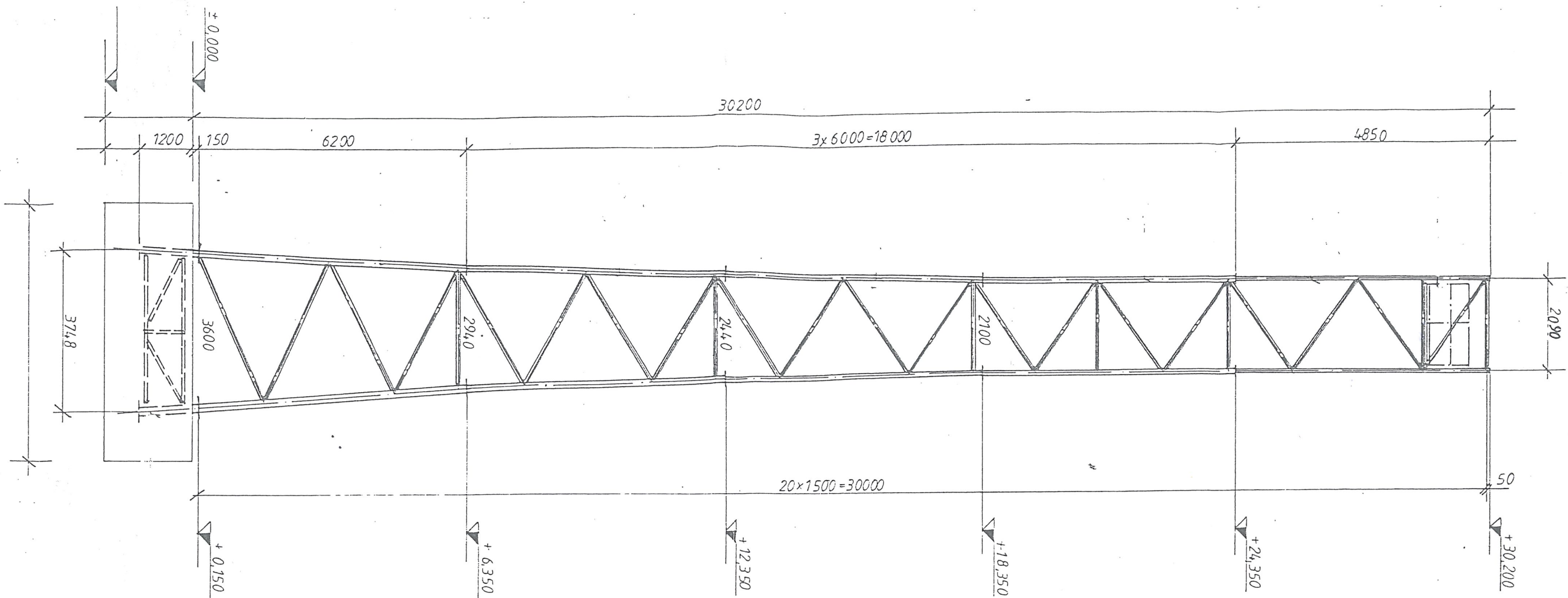
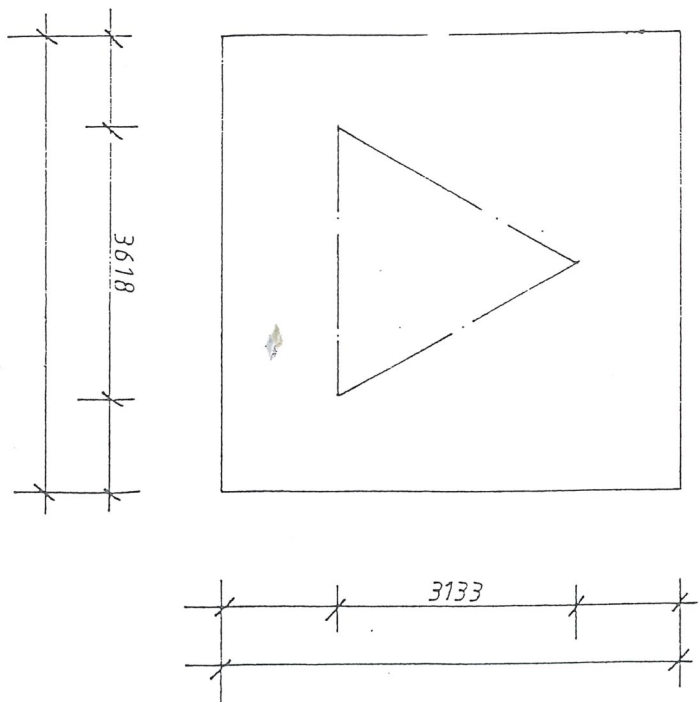

$$\pm 0.100 = Bf. 217,100 \text{ m}$$

# KERESZTMEZSET

M 1:50



ALAP



**TERVEZŐ, BEJELŐZŐ, FŐVÁLLALKOZÓ**  
RÉSZVÉNYTÁRSASÁG

1114 BUDAPEST XI. BARTOK BELA ÚT 57. TELEFON/FAX: 166-9390

**FŐNYELV - WESTEL 900 GSM BIZTOSÍTÁS MŰKÖRTÉSE**  
ÉS ANTENNA ÉPÍTÉSE

TERVEZŐ: L. SZABÓ  
SZERKESZTŐ: C. SZABÓ

RAJZSZÁM: E-4

KÉLT: 1995.05.08

ANTENNAKÉPZÉSI TERVE

MUNKASZÁM: C 273/95