

①

Melléklet

kiniz

Vagyas - Vektor!

2014.05.07



D

Művelődési Központ és Városi Könyvtár

2014 MAJ 07.

Alföldi

Közterület foglalási kérelem

Tárgy: Közterület foglalási kérelem

Tisztelt Bocsi István jegyző Úr!

Alulírott Harangi Gergely 2040 Budaörs Akácfa köz 3/b szám alatti lakos azzal a kéréssel fordulok Önhöz, hogy a csatolt dokumentumok alapján hozzájáruljon közterület foglalási kérelmemhez.

2013 év végi kormányrendelet miatt 2014. május 30.-ával el kell költöztetnem Tesco áruházban működő dohányboltomat. Dohányáru kiskereskedelmi koncessziós jogom Budaörsre szól, így csak a város határán belül kereshetek új helyszínt neki, ami azért is nehéz, mert a többi trafik már elhelyezkedett, lefedve Budaörs frekvenciáltabb területeit. Az új rendelet már a 200 m-es távolságot is meghatároz, ami azt jelenti, hogy min. 200 m távolságot kell tartani a másik trafiktól.

A jelzett területen dohánybolt üzemeltetését végezném, könnyű szerkezetes, fém vázas épületből (csatolva pár kép).

A foglalni kívánt terület nagysága 32nm.

A foglalni kívánt időszak 19 év (mivel koncessziós jogom még 19 évig áll fenn).

Kérem kérelmem pozitív elbírálását

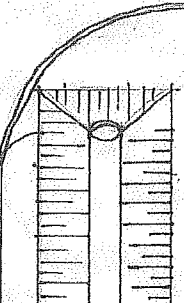


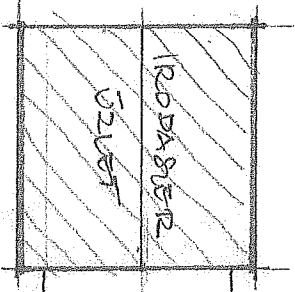
Tisztelettel


Harangi Gergely
E. V.

2014. május 5.

VÍZMŰ

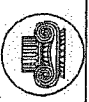
KÖSS-WÉBER



BUDAÖRS
BUDAPEST

REPÜLŐTÉR ÚT

MEGÁLLÓ



BATTAL ÉPÍTÉSZ KFT.

2440. Százhalombatta, Halász utca 5.
buzay.jozsef@gmail.com T: 36-23-957016, M: 36-30-9402340


Építelő:	Harangyi Gergely	2040. Budapest, Akácia köz 3. b.	Építész tervező	Buzay József É2/13-04/15
Létesítmény:	2040. Budapest, Repülőtéri út – Kintési utca 4053/2. hrsz		Statikus tervező	Buzay József TT-13-10588
Rajz neve:	Köztérületi foglalkási engedély kérelem vázrajz melléklete		dátum: 2014.04.24.	Msz: 19 / 2014.
			lépték: m=1:250	rajzszaám: E-1
			terv:	



A parkoló nézete a Repülőtéri úti buszmegállótól



A Kinizsi utcai parkoló terület egyik bejárata


	BATTAI ÉPÍTÉSZ KFT. 2440.Százhalmabatta, Halász utca 5. buzay.jozsef@gmail.com T: 36-23-357016, M: 36-30-9402340		Építész tervező	Buzay József É2/13-0415
			Statikus tervező	Buzay József TT-13-10588
Építető:	Harangi Gergely	2040. Budaörs, Akácfa köz 3 b.	dátum: 2014.04.24.	Msz: 19 / 2014.
Létesítmény:	2040. Budaörs, Repülőtéri út – Kinizsi utca 4053/2. hrsz		lépték:	rajzsám: É-01
Rajz neve:	Közterület foglalási engedély kérelem fotó melléklete		terv:	



A Budapest – Budaörs határán húzódó árok és zöldsáv



A parkoló terület nézete kelet felől

	BATTAI ÉPÍTÉS KFT. 2440.Százhalmabatta, Halász utca 5. buzay.iozsef@gmail.com T: 36-23-357016, M: 36-30-9402340		Építész tervező	Buzay József É2/13-0415
			Statikus tervező	Buzay József TT-13-10588
Építtető:	Harangi Gergely 2040. Budaörs, Akácfa köz 3 b.		dátum:	2014.04.24. Msz: 19 / 2014.
Létesítmény:	2040. Budaörs, Repülőtéri út – Kinizsi utca 4053/2. hrsz		lépték:	rajzsám: É-02
Rajz neve:	Közterület foglalási engedély kérelem fotó melléklete		terv:	





Nem hiteles tulajdoni lap

Nem hiteles tulajdoni lap

Nem hiteles tulajdoni lap

Budakörményi Járási Földhivatal
Budapest 1117, Karinthy Frigyes út 3.

Ok

Nem hiteles tulajdoni lap - Szemle másolat

Megrendelés szám:30005/33361/2014

2014.05.07

BUDAÖRS

Szektor :

Belterület 4053/2 helyrajzi szám

I. RÉSZ

1. Az ingatlan adatai:

alrészlet adatok

művelési ág/kivett megnevezés/

min.o

terület

ha m2

kat.t.jöv.

k.fill.

alosa

t.

ha

. Kivett közterület

0

6886

0.00

1. bejegyző határozat: 38353/2007.04.03

Ingatlan-nyilvántartás átalakítása a DAT forgalombahelyezésével.

II. RÉSZ

2. tulajdoni hányad: 1/1

bejegyző határozat, érkezési idő: 48294/1993.01.08

jogcím: tulajdonba adás

jogállás: tulajdonos

név: BUDAÖRS VÁROS ÖNKORMÁNYZATA

cím: 2040 BUDAÖRS Szabadság út 134.

törzsszám: 15730105

III. RÉSZ

1. bejegyző határozat, érkezési idő: 58631/2003.11.04

Önálló szöveges bejegyzés MOL Rt. Budaörs, Kínizai u. 4047/2 hrzz-ú ingatlanon i állomás létesítése védelmi övezet kijelölése.

jogosult:

név: KÖZÉP-DUNA-VÖLGYI KÖRNYEZETVÉDELMI FELÜGYELŐSÉG

cím : 1000 BUDAPEST Rákóczi út 41.

2. bejegyző határozat, érkezési idő: 34844/2007.02.19

Önálló szöveges bejegyzés az E-11/2003 számú vázrajz alapján a terület csökkenté

4. bejegyző határozat, érkezési idő: 42410/2012.04.18

Vezeték jog

44 m2 nagyságú területre a VMB-1/2012. sz. határozat (5-2866/2011.) alapján.

jogosult:

név: ELMŰ HÁLÓZATI KFT.

cím : 1132 BUDAPEST XIII.KER. Váci út 72-74.

5. bejegyző határozat, érkezési idő: 61467/2012.12.15

Vezeték jog

VMB-54/2012 engedély számú, (20705) Budaörs 2.sz. 0,4kV vezetékrendszerre vonatl vezetékek 20 m2-re az ingatlan területéből.

Nem hiteles tulajdoni lap

loni lap

Nem hiteles tulajdoni lap

Nem hiteles tulajdoni lap

Nem hiteles tulajdoni lap

Budakörményi Járási Földhivatal
Budapest 1117, Karinthy Frigyes út 3.

Ok

Nem hiteles tulajdoni lap - Szemle másolat

Megrendelés szám:30005/33361/2014

2014.05.07

BUDAÖRS

Szektor :

Belterület 4053/2 helyrajzi szám

Folytatás az előző lapról

III. RÉSZ

6. bejegyző határozat, érkezési idő: 34904/2/2013.03.22

Vezetékjog

615 m2 nagyságú területre - VMB-240/2012., (7132-1) Diósd - Budaörs 20 kV-os hálózatra

jogosult:

név: ELMŰ HÁLÓZATI KFT

cím : 1132 BUDAPEST XIII.KER. Váci út 72-74.

Ez a tulajdoni lap közigazgatási eljárás céljából került kiadásra. Másra használható.

TULAJDONI LAP VÉGE

Nem hiteles tulajdoni lap

loni lap

Onyító erővel nem hiteles

