

**Budaörs Város Önkormányzat
Polgármestere**

ELŐTERJESZTÉSE

**A Képviselőtestület 2010. decemberi és a
Közükatási és Művelődési Bizottság 2010. decemberi ülésére**

Ügyiratszám: /2010.

Tárgy: Utcanév/Alma utca folytatása, a 407/2010. (XI. 10.) ÖKT sz. határozat visszavonása

Az előterjesztés tárgyalása Budaörs Város Önkormányzata Szervezeti és Működési Szabályzatáról szóló többször módosított 36/2010.(XI.12) ÖKT sz. rendelet (a továbbiakban: SzMSz) 18.§ (1) bekezdése alapján nyílt ülésen történik.

**Tisztelt Bizottság !
Tisztelt Képviselőtestület !**

Budaörs Város Önkormányzat Képviselő-testülete 2010. 11. 10. ülésén a **407/2010.(XI.10.) ÖKT sz. határozatával** az Ütterületek elnevezése napirendi pont keretében az alábbi határozati javaslatokat fogadta el:

„1.Budaörs Város Önkormányzatának Képviselő-testülete a 2192/4 hrsz, utat/területsávot Boróka utcának nevezi el.

2. Felkéri a polgármestert az utcanév táblák felszerelése iránti intézkedésre.

3. Felkéri a polgármestert, hogy intézkedjen az elnevezés nyilvántartásokon való átvezetése iránt.”

A határozat elfogadása után megállapítást nyert, hogy a címnyilvántartás szerint Budaörs területén már van egy Boróka utca (9641 hrsz.)

A közterületek elnevezéséről valamint azok jelöléséről szóló 68/2004. (XII.01.) ÖKT. rendelet 2. § (3) bekezdése értelmében az elnevezett közterület természetes folytatásaként nyíló új szakasz külön elnevezési eljárás nélkül a már elnevezett közterület nevét veszi fel (meghosszabbítás).

Az ingatlan-nyilvántartási adatok, valamint a helyszíni szemle megállapításai alapján a hivatkozott közterület az Alma utca természetes folytatása, így az új útszakasz annak nevét veszi fel és a megkezdett házszámozást is folytatni kell. A 2192/4 hrsz-ú út új elnevezésére a jogszabály nem biztosít lehetőséget, erre tekintettel a Boróka utca elnevezésére vonatkozó 407/2010.(XI.10.) ÖKT sz. határozat visszavonása szükséges.

Melléklet: tulajdoni lap, térképmásolat,

Határozati javaslat a Bizottság részére:

A Közükatási és Művelődési Bizottság javasolja a Képviselő-testületnek, hogy a 407/2010.(XI.10.) ÖKT sz. határozatát vonja vissza.


A határozathozatal az SzMSz 60. § és 37. § (1) bekezdése alapján egyszerű többséggel, továbbá az SzMSz 60. § és 38. § (1) bekezdése alapján nyílt szavazással történik.

Határozati javaslat a Képviselő-testület részére:

Budaörs Város Önkormányzatának Képviselő-testülete a 407/2010.(XI.10.) ÖKT sz. határozatát visszavonja.

A határozathozatal az SzMSz 37.§(1) bekezdése alapján egyszerű többséggel, valamint az SzMSz 38. § (1) bekezdése alapján nyílt szavazással történik.

Budaörs 2010. 12. 03.


Wittinghoff Tamás
polgármester

Határidő: 2010. december 15.

Felelős: Polgármester


Végrehajtást végzi: Városépítési Iroda

Az előterjesztést készítette/ Törvényességi felügyelet:


.....

Látta


Városépítési Iroda: Domahidi Emma irodavezető


.....

Főépítész Iroda: Csík Edina főépítész

.....

Dr. Bocsi István jegyző


.....

Nem hiteles tulajdoni lap

Nem hiteles tulajdoni lap

Budakörményi Földhivatal
Budapest Lajos utca 160-162.

Oldal: 1/1

Nem hiteles tulajdoni lap - Szemle másolat

Megrendelés szám: 30018/90479/2010

2010.12.03

BUDAÖRS
Belterület 2192/4 helyrajzi szám

Szektor : 53

I. RÉSZ

1. Az ingatlan adatai: alrészlet adatok művelési ág/kivett megnevezés/	min.o	terület ha m2	kat.t.jöv. k.fill	aloktató adat	kat.jöv. k.fill
Kivett út	0	1805	0.00		

1. bejegyző határozat: 49288/2009.10.02
Ingatlan-nyilvántartás átalakítása a DAT forgalombahelyezésével.

II. RÉSZ

2. tulajdoni hányad: 1/1
bejegyző határozat, érkezési idő: 49288/2009.10.02
eredeti határozat: 50984/1994.01.01
jogcím: tulajdonba adás 49294/1993.01.08
jogállás: tulajdonos
név: BUDAÖRS VÁROS ÖNKORMÁNYZATA
cím: 2040 BUDAÖRS Szabadság út 134
törzsszám: 15390053

III. RÉSZ

1. bejegyző határozat, érkezési idő: 49288/2009.10.02
Önálló szöveges bejegyzés az E-118/2008 számú vázrajz alapján osztva 73-/5-ig a 2192/2 hrsz.
megszűnt.
2. bejegyző határozat, érkezési idő: 58161/2010.10.25.
VezetékJog
15 nm-rs a VMB-112/2010. sz. jogerős határozata és a 5-1159/2010 vázrajz alapján.
jogosult:
név: ELMŰ HÁLÓZATI KFT
cím: 1132 BUDAPEST XIII. KER. Váci út 72-74.

Ez a tulajdoni lap közigazgatási eljárás céljából került kiadásra. Másra nem
használató.

TULAJDONI LAP VÉGE

Nem hiteles tulajdoni lap

Nem hiteles tulajdoni lap

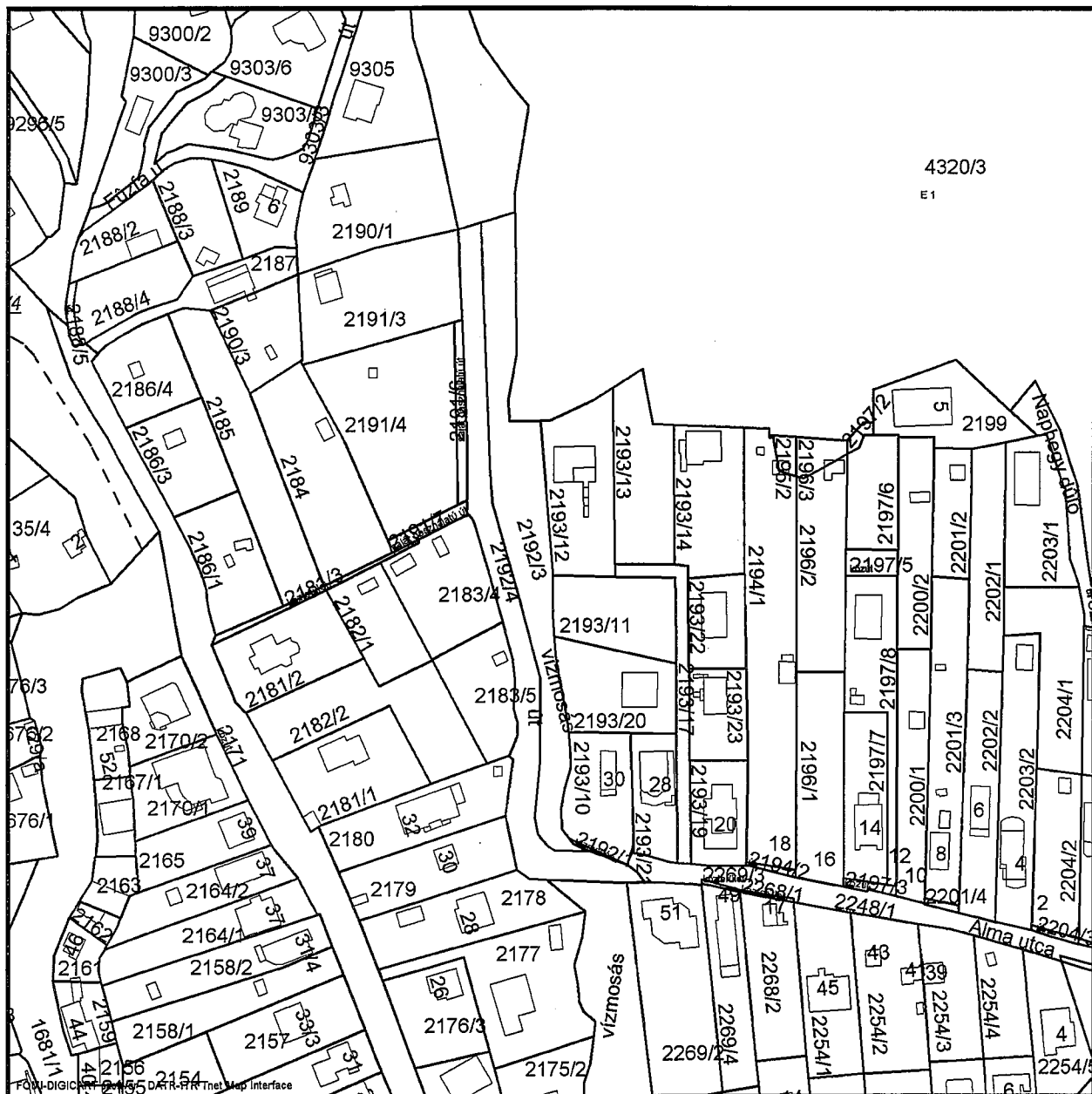
Budakörményi Földhivatal
1036. Budapest III. kerület Lajos utca 160-162.

Térképmásolat

Helyrajzi szám: BUDAÖRS belterület 2192/4

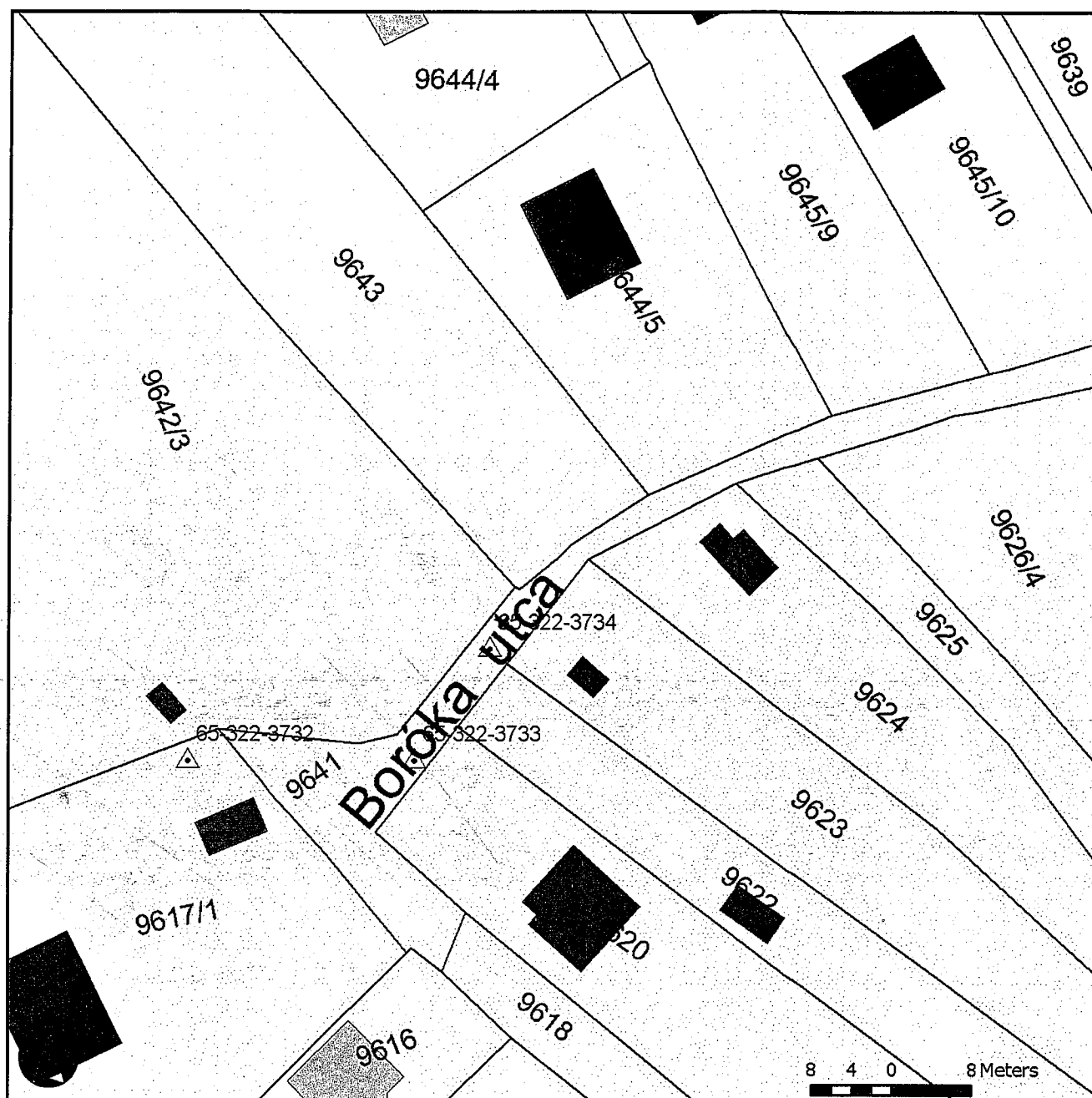
Megrendelés szám: 12/3582/2010

Méretarány: 1 : 2000







2010.11.17 13:42:15






Budaörs térkép










Intézmények

-  Templomok kápolnák imaházak
-  Orvosi rendelő
-  Autóbusz állomás
-  Budaörs vasútállomás

Vízszintes alappont

-  Negyedrendű
 -  Ötörendű
 -  Felmérési
- ## Magassági alappont
-  III. rendű
 -  IV. rendű

Épületek (continued)

-  Üzemi épület
-  Melléképület
-  Gazdasági épület
-  Vegyes funkciójú épület
-  Rendezetlen funkciójú épület
-  Egyéb épület
-  Bölcsöde