

**Budaörs Város Önkormányzat  
Polgármestere**

**ELŐTERJESZTÉSE**

**A Közoktatási és Művelődési Bizottság június 14-i  
A Településfejlesztési és Vagyongazdálkodási Bizottság június 14-i ülésére  
és a Képviselő-testület június 22-i ülésére**

Ügyiratszám: X/1242/2011

Tárgy: 7302 és a 7303 helyrajzi számú közterületek elnevezése/Vasútsor utca

Az előterjesztés tárgyalása Budaörs Város Önkormányzata Szervezeti és Működési Szabályzatáról szóló többször módosított 36/2010.(XI.12) ÖKT sz.rendelet (a továbbiakban SzMSz) 58.§ és 18.§.(1) bekezdése alapján nyílt ülésen történik.

**Tisztelt Bizottság!**  
**Tisztelt Képviselőtestület!**

A közterületek elnevezéséről, valamint azok jelöléséről szóló 68/2004.(XII.01.) rendelet (továbbiakban Rendelet) 2.§-a szerint az útterületté átminősített és az önkormányzati tulajdonban lévő helyi közutakat el kell nevezni.

Önkormányzati tulajdonban van a 7302 és a 7303 hrsz-ú közterület, mely a földhivatalnál a következőképpen van nyilvántartva: a 7302 hrsz-ú közterület Vasút sor nevet visel, a 7303 hrsz-ú közterületnek nincs nyilvántartott elnevezése. A kettő helyrajzi számú közterület szerves folytatási egységet, utcát képez.

Ifj.Szabó Pál 2040 Budaörs, Vasútsor utca 7301/2 hrsz. sz. alatti lakos házszám megállapítási kérelemmel fordult hivatalunkhoz, mert az ingatlan tulajdoni lapján nem szerepel az ingatlan címe. A közterület-felügyelet megállapította az ingatlan házszámát, címét mely a **Vasútsor utca** 45-ös számot kapta. A határozat jogerőre való emelkedését követően az ügyfél az adott címre be akart jelentkezni, de az okmányirodai rendszer a Vasútsor utcát - mint elnevezést - nem ismerte fel. A rendszerben elnevezésként csak a Vasútsor szerepel.

A hivatal által a házszám,cím megállapításhoz használt térképen a **Vasútsor utca** elnevezés található. Mivel az előzményi iratok, több kiadott értesítő, igazolás és földhivatali bejegyzés is a Vasútsor utca elnevezést használta és használja, ezért a házszám megállapításnál is ezt az elnevezést vette figyelembe a közterület-felügyelet.

A jelenlegi két elnevezés okozta zavarok megszüntetése érdekében az egységes névhasználat szükséges.

Melléklet:  
Térkép  
Tulajdoni lapok

**Határozati javaslat a Bizottságok részére:**

A Közoktatási és Művelődési, valamint a Településfejlesztési és Vagyongazdálkodási Bizottság javasolja a Képviselő-testületnek, hogy a Budaörs, 7302 és a 7303 helyrajzi számú közterületek egységesen a **Vasútsor utca** elnevezést kapják..

A támogató döntéshez az SzMSz 60. és 37.§ (1) bekezdése alapján egyszerű többséggel, és az SZMSZ 60. és a 38.§(1) bekezdése alapján nyílt szavazással történik.

**Határozati javaslat a Képviselő-testület részére:**

Budaörs Város Önkormányzat Képviselő-testülete a Budaörs, 7302 és a 7303 helyrajzi számú közterületeket egységesen Vasútsor utcá-nak nevezi el.


A támogató döntéshez az SzMSz 37.§ (1) bekezdése alapján egyszerű többséggel, és az SZMSZ 38.§(1) bekezdése alapján nyílt szavazással történik.

Budaörs, 2011. május 25.

Határidő: 2011. június 30.

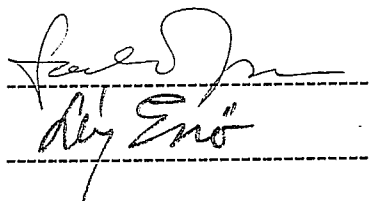
Felelős: Polgármester

Végrehajtást végzi: Városhivatali Iroda

  
Wittinghoff Tamás  
polgármester

Az előterjesztést készítette:

Városhivatali iroda- közterület-felügyeleti csoport  
Szabó Imre

  
Szabó Imre

Lévay Ernő


Városhivatali Iroda

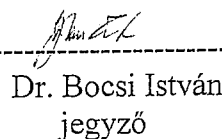
Domahidi Emma irodavezető

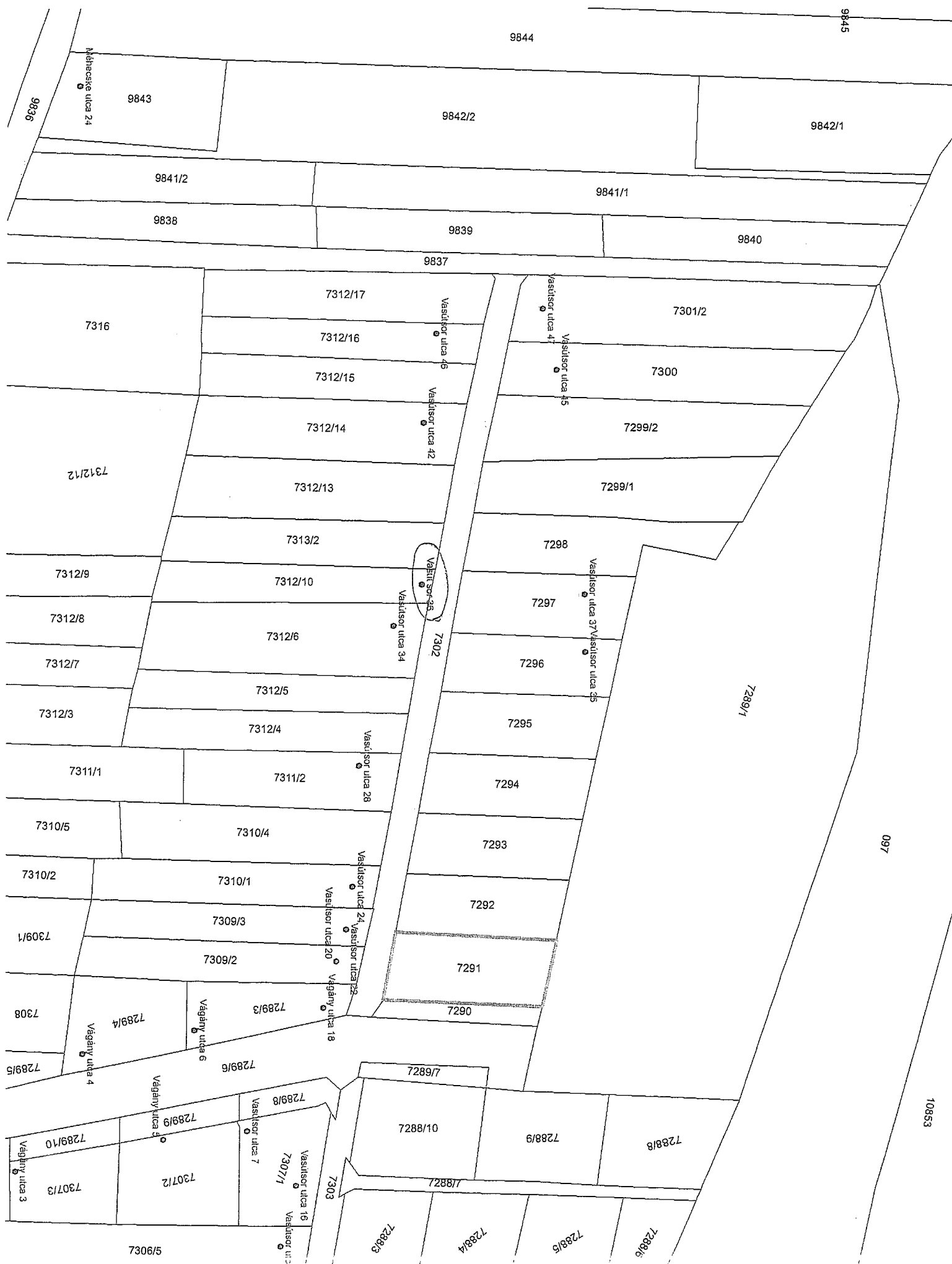


Törvényességi felügyelet:

Jegyzői Iroda:



  
Dr. Bócsi István  
jegyző





TAKARNET v5.2

Felhasználó:

BVP745 (Kilépés)

Nem hiteles tulajdoni lap

Nem hiteles tulajdoni lap

Budakörmeyi Földhivatal  
Budapest Lajos utca 160-162.

Oldal: 1/1

Nem hiteles tulajdoni lap - Szemle másolat

Megrendelés szám: 30018/44090/2011

2011.05.23

Szektor : 53

BUDAÖRS

Zártkert

7303 helyrajzi szám

## I. RÉSZ

## 1. Az ingatlan adatai:

alrészlet adatai	terület	kat.t.jöv.	alóstatály adatok
művelési ág/kivett megnevezés/	min.o	ha m2	k.f.ill. kat. jöv. ha m2 k.f.ill.
Kivett közterület	0	1302	0.00

## 1. bejegyző határozat: 38355/2007.04.03

Ingatlan-nyilvántartás átalakítása a DAT forgalombahelyezésével.

## II. RÉSZ

## 2. tulajdoni hányad: 1/1

bejegyző határozat, érkezési idő: 48294/1993.01.08

jogcím: tulajdonba adás

jogállás: tulajdonos

név: BUDAÖRS VÁROS ÖNKORMÁNYZATA

cím: 2040 BUDAÖRS Szabadság út 134

törzsszám: 15390053

## III. RÉSZ

## 1. bejegyző határozat, érkezési idő: 34274/1999.02.25

Önálló szöveges bejegyzés utca nyitás az E 53/1998 sz. vázrajz alapján.

## 2. bejegyző határozat, érkezési idő: 38637/2010.03.23

Vezetékgjog

Vezetékgjoggal érintett terület: 3 m2, VMB-108/2009. 3-1120/2008. számú vázrajz.

jogosult:

név: ELMŰ HÁLÓZATI KFT.

cím : 1132 BUDAPEST XIII.KER. Váci út 72-74.

## 3. bejegyző határozat, érkezési idő: 56044/2010.09.24

eredeti határozat: 56045/2010.09.24

Vezetékgjog

48 nm területre VMB-243/2009 engedély szám (55939/2010).

jogosult:

név: ELMŰ HÁLÓZATI KFT.

cím : 1132 BUDAPEST XIII.KER. Váci út 72-74.

Ez a tulajdoni lap közigazgatási eljárás céljából került kiadásra. Másra nem használható.

TULAJDONI LAP VÉGE

ke  
Vt  
főmA  
megi  
eddi  
0 Ft

Súgó

Nem hiteles tulajdoni lap

Nem hiteles tulajdoni lap

Nem hiteles tulajdoni lap

Nem hiteles tulajdoni lap

Nem hiteles tulajdoni lap

Nem hiteles tulajdoni lap



Földhivatali Információs Rendszer



TAKARNET v5.2

Felhasználó:

BVP745 (Kilépés)

Nem hiteles tulajdoni lap

Nem hiteles tulajdoni lap

Budakörmeyi Földhivatal

Budapest Lajos utca 160-162.

Oldal: 1/1

Nem hiteles tulajdoni lap - Szemle másolat

Megrendelés szám: 30018/44089/2011

2011.05.23

BUDAÖRS

Szektor : 53

Zártkert 7302 helyrajzi szám

2040 BUDAÖRS Vasút sor 7302 HRSZ.

## I. RÉSZ

## 1. Az ingatlan adatai:

alrészlet adatai	terület	kat.t.jöv.	alosztály	adatok
művelési ág/kivett megnevezés/	ha m2	k.fill	ter.	kat.jöv
	min.o		ha m2	k.fill
Kivett közterület	0	1367	0.00	

## 1. bejegyző határozat: 38355/2007.04.03

Ingatlan-nyilvántartás átalakítása a DAT forgalombahelyezésével.

## II. RÉSZ

## 2. tulajdoni hányad: 1/1

bejegyző határozat, érkezési idő: 40294/1993.01.08

jogcím: tulajdonba adás

jogállás: tulajdonos

név: BUDAÖRS VÁROS ÖNKORMÁNYZATA

cím: 2040 BUDAÖRS Szabadság út 134

törzsszám: 15390053

## III. RÉSZ

## 1. bejegyző határozat, érkezési idő: 7475/1993.03.22

Bányászolgalmi jog

jogosult:

név: GÁZ ÉS OLAJSZÁLLÍTÓ VÁLLALAT

cím : 8601 SIÓFOK Tanácsház utca 5

## 2. bejegyző határozat, érkezési idő: 34274/1999.02.25

Önálló szöveges bejegyzés utca nyitása, 53/1998 sz. vázrajz alapján.

Ez a tulajdoni lap közigazgatási eljárás céljából került kiadásra. Másra nem használható.

TULAJDONI LAP VÉGE