

Császárné Kollár Tímea és Filkey Péter ELŐTERJESZTÉSE

A Képviselő-testület 2011. április 21.-i ülésére, valamint a Településfejlesztési és Vagyongazdálkodási Bizottság és a Pénzügyi Ellenőrző Bizottság 2011. áprilisi üléseire

Tárgy: Helyi védetté nyilvánítási eljárás megindítása

Mellékletek:

1. sz. melléklet: Helyszínrajz
2. sz. melléklet: Védett fajok listája
3. sz. melléklet: Fotódokumentáció
4. sz. melléklet: Az érintett ingatlanok listája

Tisztelt Képviselő-testület!
Tisztelt Bizottságok!

Budaörs Város Önkormányzata képviselő-testületének a képviselő-testület és szervei Szervezeti és Működési Szabályzatáról szóló 36/2010. (XI.12.) számú önkormányzati rendelete 33. § (1) bekezdésének c) pontja szerint önkormányzati képviselőkként az alábbi előterjesztést nyújtjuk be a Tisztelt Képviselő-testülethez.

Előzmények:

2010 májusában a Duna-Ipoly Nemzeti Park Igazgatósága, valamint a Törökugrató Egyesület a Törökugrató és környékének helyi védetté nyilvánítása ügyében fordult Önkormányzatunkhoz. A Törökugrató dél-nyugati lejtőjén található az a körülbelül 21.600 m²-es sziklagyepes terület, amely a kertvárosi lakóövezet és a Bazsarózsa u. feletti, sétálóparkká alakított fenyves kiserdő közé ékelődve nyújt élőhelyet és menedéket 28-féle védett, fokozottan védett, illetve lokálisan értékes növényfaj, valamint kb. 30-féle – köztük több védett – állatfaj (rovarok, hüllők, madarak) számára. A fajszámot illetően magas diverzitású terület.

A budaörsi Törökugrató helyi jelentőségű természetvédelmi terület (7,6 ha), amelyet a Pest Megyei Tanács 1/1985. számú tanácsrendelet 1§ b.) pontjában nyilvánított védetté. Az izolátum jellegű Törökugrató természetvédelmi funkciója kettős: egyrészt menedékhelye az élőhelyek pusztulása és fragmentációja következtében ritkuló fajoknak, másrészt fontos „lépőkő”, amely a hasonló vegetációjú Csiki-hegyeket köti össze a Tétényi-fennsíkkal. Ebben az összefüggésben védelme kiemelt fontosságú.

A természet védelméről szóló 1996. évi LIII.tv. rendelkezései a helyi védetté nyilvánítást a települési önkormányzatok hatáskörébe helyezték, Pest Megye Önkormányzata az érintett települési önkormányzatokat felhívta a védetté nyilvánításról rendelkező új rendelet megalkotására.

A Duna-Ipoly Nemzeti Park Igazgatóság 1525/2005. számú, Budaörs Polgármesteri Hivatal Városépítési Iroda Szabó Gyula irodavezető részére megküldött természetvédelmi szakmai véleményben kifejtette:

„... a budaörsi Törökugrató helyi jelentőségű védett természeti terület (4302/1, 4302/2, 4302/4, 4302/5, 4304, 4316, 4317, 4319/2 hrsz.) védettségének feloldását, a védett terület nagyságának csökkentését a jelenleg rendelkezésre álló adatok ismeretében nem támogatja. Javasoljuk a tanácsrendelet hatályon kívül helyezéséről a helyi védetté nyilvánítást szabályozó önkormányzati rendelet egyidejű megjelentetésével dönteni.”

Budaörs Város Önkormányzat Képviselő-testülete az egyhangúlag elfogadott 250/2010. (VI.23.) ÖKT sz. határozatában az alábbi döntést hozta, a Törökugrató vonatkozásában: Budaörs Város Önkormányzatának Képviselő-testülete felkéri a Polgármestert, hogy vizsgálja meg az érintett ingatlanok helyi jelentőségű védett természeti területté nyilvánításának lehetőségeit. Hasonló volumenű helyi védeltséget felvető kérdések állnak fenn a Tétényi-fennsík budaörsi területének esetében is.

A Pest Megyei Tanács 1/85 VB határozata alapján, 7,6 ha területen hozzák létre a budaörsi Törökugrató Természetvédelmi Területet

A Környezetvédelmi és Vízügyi Minisztérium nyilvántartása alapján:

#	Törzskönyvi szám	Védett természeti terület	Település	HRSZ
1	12/71/TT/85	Törökugrató	Budaörs	4302
2	12/71/TT/85	Törökugrató	Budaörs	4304
3	12/71/TT/85	Törökugrató	Budaörs	4316
4	12/71/TT/85	Törökugrató	Budaörs	4317
5	12/71/TT/85	Törökugrató	Budaörs	4319/2

A helyi önkormányzatokról szóló 1990. évi LXV. törvény 8. § (1) bekezdésében a települési önkormányzat feladatául szabja egyebek között a természeti környezet védelmét, amelyeket aztán későbbi törvényekben pontosít.

A természet védelméről szóló 1996. évi LIII. törvény 24. § (1) bekezdés b) pontja alapján, helyi jelentőségű természetvédelmi terület esetén rendeletben a települési önkormányzat nyilvánít védetté. A törvény 57. § (1) bekezdése alapján, a természetvédelmi igazgatás feladatait e törvény és más jogszabályok rendelkezései alapján a miniszter, az államigazgatási szervek, valamint a jegyző, a fővárosban a főjegyző látják el.

A rendszerváltás során megváltozott jogi környezet, az önkormányzatokhoz telepítette a helyi jellegű tervezési, működtetési és védelmi feladatkörök egy részét, így jelen esetben a természetvédelmi igazgatás egyes jogköreit is. Az elmúlt másfél évtizedben szükségessé vált az új jogrendnek megfelelő önkormányzati szabályozás kidolgozása: a korábbi megyei tanácsi határozat beillesztése az önkormányzati jogrendbe, egy a védeltséget fenntartó, vagy új, védetté nyilvánító önkormányzati rendelet megalkotásával.

A védetté nyilvánítási eljárás

A védetté nyilvánítási eljárás menetét – ebbe beletartozik a védeltség megszüntetése is - részletesen szabályozzák a természet védelméről szóló 1996. évi LIII. törvény 24-27. §-ai.

A 24. § (1) Természeti területet [15. § (1) bekezdés] és más - e törvény 22. §-a alapján - védelemre érdemes földterületet

b) helyi jelentőségű terület esetén rendeletben a települési - Budapesten a fővárosi – önkormányzat nyilvánít védetté.

(3) A védetté nyilvánítást kimondó jogszabály tartalmazza

a) a védetté nyilvánítás tényét, a természetvédelmi értékek megnevezését,

b) terület esetében annak jellegét, kiterjedését, a védetté nyilvánítás indokát, természetvédelmi célját, a földrészletek helyrajzi számait, az e törvényben meghatározott egyes korlátozások és tilalmak alóli esetleges felmentést, továbbá a természetvédelmi hatóság engedélyéhez, illetve hozzájárulásához kötött - a 21. §-ban és a 38-39. §-okban nem szabályozott - tevékenységek körét, lehetőség szerint a földrészlet határvonalának töréspont koordinátáit, valamint a 36. § (1) bekezdésének megfelelően megállapított rendelkezéseket (természetvédelmi kezelési terv),

(4) Fel kell oldani a természeti érték vagy terület védeltségét, fokozottan védeltségét, ha annak fenntartását természetvédelmi szempontok a továbbiakban nem indokolják. A védeltség feloldása során

a védetté nyilvánításra vonatkozó rendelkezéseket megfelelően alkalmazni kell azzal, hogy a helyi védett természeti terület védettsége a feloldásához az igazgatóság véleményét be kell szerezni.

25. § (2) Terület védetté nyilvánítását - helyi jelentőségű védett természeti terület kivételével - az igazgatóság készíti elő. Ha az előkészítés helyi jelentőségű védett természeti területté nyilvánításra irányul, a helyi védetté nyilvánítást előkészítő települési önkormányzati jegyzőnek, főjegyzőnek (a továbbiakban együtt: jegyző), a terület védetté nyilvánításának indoklását alátámasztó iratok megküldése mellett meg kell keresnie az igazgatóságot, hogy kívánja-e a terület országos jelentőségű védett természeti területté nyilvánítását.

(3) A helyi védetté nyilvánítás esetén a települési önkormányzat jegyzője, a fővárosban a főjegyző a védetté nyilvánító, illetve a védettség feloldásáról rendelkező önkormányzati rendeletet - nyilvántartási célból - hivatalból megküldi az érintett területen működő igazgatóságnak.

26. § (2) Terület védetté, fokozottan védetté nyilvánításának tényét az ingatlan-nyilvántartásba fel kell jegyezni, védettség feloldását követően a védettség tényét pedig törölni kell. A feljegyzést, illetve annak törlését a természetvédelmi hatóság hivatalból kezdeményezi.

(3) A 23. § (2) bekezdésének hatálya alá tartozó védett természeti terület kiterjedését a természetvédelmi hatóság ingatlan-nyilvántartási feljegyzésre alkalmas módon, hatósági határozatban állapítja meg.

(4) A természetvédelmi hatóság a (3) bekezdésben meghatározott határozatot az érintett ingatlan tulajdonosának és vagyongazdálkodójának, valamint a feladat- és hatáskör szempontjából külön törvény alapján érintett hatóságnak, továbbá az igazgatóságnak kézbesíti.

(7) A természeti terület védetté nyilvánításának előkészítése során az előkészítést végző - az érdekeltek álláspontjának megismerése érdekében - egyeztető megbeszélést és a szükséghez képest helyszíni szemlét tart, amelyre - a kitűzött időpont előtt legalább 15 nappal - meghívja az (1) bekezdésben említett javaslattevőt, valamennyi érdekelt hatóságot, továbbá mindazokat, akikre a védetté nyilvánításból jogok vagy kötelezettségek hárulnak, illetőleg akik jogos érdekét a védetté nyilvánítás közvetlenül érinti. Jelentős számú érdekelt esetén a meghívás történhet hirdetménynek a helyi önkormányzat hirdetőtábláján történő kifüggesztésével vagy más, helyben szokásos módon történő közhírré tétele útján is.

(8) Az előkészítést végző az egyeztető tárgyalásról jegyzőkönyvet és összefoglalót készít, amelyet a védetté nyilvánításra vonatkozó javaslattal együtt előterjeszt a védetté nyilvánításra jogosultnak.

Az Alkotmánybíróság általános véleménye természetvédelmi oltalom levételével, vagy csökkentésével kapcsolatban.

A környezethez való jog egyik aspektusával kapcsolatban fogalmazta meg az Alkotmánybíróság, hogy **az állam a természetvédelem jogszabályokkal biztosított szintjét - kivételes esetektől eltekintve - nem csökkentheti.** Ettől a követelménytől is csak elkerülhetetlen szükségesség esetén és csak arányosan lehet eltérni [28/1994. (V. 20.) AB határozat, ABH 1994, 140-141.]."

Az Alkotmánybíróság markánsan fogalmaz egy, a természetvédelmi oltalommal kapcsolatos ügyben. A **48/1997. (X. 6.) AB határozatában** tovább pontosította az eddig már leírtakat, egyebek között a következő indoklással:

"... A természetvédelemben a védettség szükségességének objektív - bizonyos körben nemzetközi normákban kötelezően megállapított - ismérvei vannak. **A természetben okozott károk véges javakat pusztítanak, sok esetben jóvátehetetlenek, a védelem elmulasztása visszafordíthatatlan folyamatokat indít meg.** Emiatt a környezetvédelemhez való jog érvényesülésében nem lehet a gazdasági és társadalmi körülményektől függő olyan minőségi és mennyiségi hullámozást megengedni, mint a szociális és kulturális jogokéban, ahol a körülmények megkívánja megszorítások később orvosolhatók. E sajátosságok miatt a környezethez való jog védelmének eszközei között a megelőzésnek elsőbbsége van, hiszen a visszafordíthatatlan károk utólagos szankcionálása nem tudja helyreállítani az eredeti állapotot. ..."

Tekintettel arra, hogy Budaörs Város Önkormányzat 32/2005. (V.25.) ÖKT. sz. Budaörs, Törökugrató Kököröcsin utca, Bazsarózsa utca, Rezeda utca által határolt terület helyi építési szabályzatáról szóló rendeletében a Törökugrató (4317; 4319/2 hrsz egy részét), valamint a 45/2003. (XII.22.) Ökt. sz. Budaörs, Tétényi-fennsík Szabályozási Terv és Helyi Építési Szabályzatáról szóló rendeletében a Tétényi-fennsík (10357/2 hrsz.) egyes területeit helyi védett területként szerepelteti, azonban ez a hatályos természetvédelmi jogszabályok értelmében nem felel meg a helyi védetté nyilvánítási

eljárásnak, ezért célszerű a két területet egységesen kezelni és külön rendeletben a hatályos előírásoknak megfelelően védetté nyilvánítani.

Településrendezési lehetőségek, önkormányzati vagyoni kérdések:

A Törökugrató helyi Fővárosi rendelet szerint helyi védetté nyilvánított részének kiterjedése 77.799ha, érinti a 4317; 4319/2; 4302/1; 4302/2; 4302/4; 4302/5; 4304; 4316. hrsz.-ú ingatlanokat, melyek közül a legnagyobbak a Budaörs Város Önkormányzata tulajdonában lévő Törökugrató szikla és savanyító, és a Törökugrató bánya.

A területre érvényben lévő 32/2005. (V. 25.) sz. ÖKT rendelettel jóváhagyott szabályozási terv és az annak megfelelően lefolytatott ötletpályázat eredményeként a savanyító terület beépítésre szánt különleges övezetbe tartozik 25%-os beépíthetőséggel, melyen extrém-sportturizmus és vendéglátó egység alakítható ki; a bányagödörben az un. Hiány ZOO-na projekt valósítható meg, mely a kihalt állatfajoknak állítana emléket. Utóbbi lebonyolítására képviselő-testületi döntés is született már. A 4304 és a 4316 hrsz.-ú telkek a Hiány ZOO-nához tartozó közlekedési területként vannak kijelölve.

A három magántulajdonú telek építési övezetben található. A 4302/2 hrsz pedig útszabályozással érintett.

Itt szeretnénk megjegyezni, hogy 4317 és a 4319/2 hrsz.-ú ingatlanok egy része a jelenlegi szabályozás szerint is helyi védett területként van jelölve.

Hrsz.	Terület (m ²)	Tulajdonos	Megjegyzés
4302/1	1251	Magán	
4302/2	12605	Önkormányzat	Tanösvény II.
4302/4	638	Magán	Nincs közúti kapcsolata
4302/5	635	Magán	Nincs közúti kapcsolata
4304	3107	Önkormányzat	
4316	3500	Önkormányzat	
4317	29135	Önkormányzat	Törökugrató bánya (tanösvény I.)
4319/2	26982	Önkormányzat	Törökugrató sziklafal Horthy-kapu (tanösvény III.)
Összesen:			
8 db	77.799	Magán: 2524 m²	Önkormányzati: 75.275 m²

Tekintettel arra, hogy időközben a 4302/1 hrsz.-ú ingatlan beépítésre került ezért ezen a területen a védelem megszüntetése javasolt.

A 4202/4 és 4202/5 ingatlanok magántulajdonba lévő telkek, e területek tekintetében a védelem visszaállítása kártérítési igényt vonhat maga után a tulajdonosok részéről.

A többi ingatlan a Vidékfejlesztési Minisztérium jelenlegi nyilvántartása alapján védett területként szerepel, azokon csupán jogtechnikai szempontból szükséges a védelem helyreállítása, mert Önkormányzati rendelet hiányában a földhivatal nem jegyzi be a helyi védetség tényét az ingatlanok tulajdoni lapjára.

A természetvédelmi törvény előírásai alapján lefolytatásra kerülő helyi védetté nyilvánítási eljárás megkezdéséhez szükséges a Képviselő-testület előzetes döntése, annak megindításáról, a rendelet készítés/alkotást megalapozó hivatkozott törvényben előírt tartalmú tanulmányok elkészítéséhez, és elkészíttetéséhez szükséges pénzeszközök rendelkezésre bocsátása ügyében.

Határozati javaslat a Bizottságok részére:

A támogató döntéshez az SZMSZ 60.§ és 37.§ (1) bekezdése alapján egyszerű szótöbbség szükséges, a határozathozatal az ÖTV. 12.§ (6) bekezdése alapján nyílt szavazással történik.

Budaörs Város Önkormányzat Településfejlesztési és Vagyongazdálkodási Bizottsága / Pénzügyi Ellenőrző Bizottsága javasolja a Képviselő-testületnek, hogy a helyi védetté nyilvánítási eljárás lefolytatása keretében a Törökugrató- területek és a Tétényi-fennsík részletes botanikai és zoológiai, szakértő általi felmérését indítsa el.

Határozati javaslat a Képviselő-testület részére:

A határozathozatal az SZMSZ 37. § (1) bekezdése alapján **minősített többséggel** és SZMSZ 38. § (1) bekezdése alapján **nyílt szavazással** történik.

1.

Budaörs Város Önkormányzatának Képviselő-testülete felkéri a Polgármestert, hogy a helyi védetté nyilvánítási eljárás lefolytatása keretében a Törökugrató- területek és a Tétényi-fennsík részletes botanikai és zoológiai, szakértő általi felmérését indítsa el.

2.

Budaörs Város Önkormányzat Képviselő-testülete, az eljárás feltételét képező részletes botanikai és zoológiai, szakértő általi felmérésre, Budaörs Város Önkormányzata 2011. évi költségvetéséről szóló 1/2011. (II.04.) ÖKT rendelet 4. sz. melléklet 3. Tartalék előirányzatok 3.1. Általános tartalék soráról 1.000.000.- Ft összeget szabadít fel.

3.


Budaörs Város Önkormányzat Képviselő-testülete felkéri a Polgármestert, hogy a Képviselő-testület soron következő ülésére terjessze elő az 2.) pontban elfogadottaknak megfelelően, Budaörs Város Önkormányzat 2011. évi költségvetéséről szóló 1/2011. (II. 4.) ÖKT rendelet módosítását.

Határidő: azonnal

Felelős: Jegyző

Végrehajtást végzi: Pénzügyi iroda / Városépítési Iroda

Budaörs, 2011. április 6.



Császárné Kollár Tímea
képviselő



Filkey Péter
képviselő

Látta:

Városépítési Iroda Benkovics Gábor

Városépítési Irodavezető: Domahidi Emma



Pénzügyi Iroda: Barta Gáborné

Főépítész: Csík Edina

Törvényességi felügyelet:

Jegyzői Iroda:

Dr. Bocsi István jegyző:



FELJEGYZÉS

A Képviselő-testület 2011. április 21.-i ülésére, valamint a Településfejlesztési és Vagyongazdálkodási Bizottság és a Pénzügyi Ellenőrző Bizottság 2011. áprilisi üléseire

Tárgy: Helyi védetté nyilvánítási eljárás megindítása

Tisztelt Képviselő-testület,
Tisztelt Bizottságok!

A helyi védetté nyilvánítási eljárás megindítása előtt célszerű elvégeztetni a botanikai, zoológiai felmérést, mivel a 4302/1 hrsz-ú ingatlan 2010. év során beépítésre került és a 4304 hrsz-ú terület egy része is jelentősen degradálódott, így a védelem fenntartása ezeken a területeken nem biztos, hogy indokolt. Az előterjesztésben hivatkozott Alkotmánybírósági állásfoglalások, valamint a természetvédelmi jogszabályok értelmében a természetvédelem szintje nem csökkenhet, tehát a védeltséget csak úgy lehet megszüntetni az adott területen, ha helyette más ingatlant helyezünk védelem alá.

Külön problémát vett fel, hogy a Minisztériumi nyilvántartásban a 4302 hrsz-ú ingatlan szerepel a területmegosztását követően a védeltség csak a 4302/2 hrsz-ú önkormányzati ingatlanra került bejegyzésre, így a védelem visszaállítása a magántulajdonú telkek esetében kártérítési igény merülhet fel.

Figyelembe véve, hogy a Tétényi-fennsík korábban nem állt védelem alatt, így ez a terület alkalmas arra, hogy a védeltség szintje fenntartható legyen akkor is, ha Törökugratói területek egy részén a védelem fenntartása indokolatlanná válik.

Fentiek miatt javaslom az előterjesztésben szereplő határozati javaslatok alábbiak szerinti módosítását.

Határozati javaslat a Bizottságok részére:

A támogató döntéshez az SZMSZ 60.§ és 37.§ (1) bekezdése alapján egyszerű szótöbbség szükséges, a határozathozatal az ÖTV. 12.§ (6) bekezdése alapján nyílt szavazással történik.

Budaörs Város Önkormányzat Településfejlesztési és Vagyongazdálkodási Bizottsága / Pénzügyi Ellenőrző Bizottsága javasolja a Képviselő-testületnek, hogy a helyi védetté nyilvánítási eljárás lefolytatását megelőzően a Törökugrató- területek és a Tétényi-fennsík részletes botanikai és zoológiai, szakértő általi felmérését indítsa el.

Határozati javaslat a Képviselő-testület részére:

A határozathozatal az SZMSZ 37. § (1) bekezdése alapján minősített többséggel és SZMSZ 38. § (1) bekezdése alapján nyílt szavazással történik.

1.

Budaörs Város Önkormányzatának Képviselő-testülete felkéri a Polgármestert, hogy a Törökugrató-területek és a Tétényi-fennsík részletes botanikai és zoológiai, szakértő általi felmérését indítsa el, és a felmérés eredménye alapján a helyi védetté nyilvánítási eljárás lefolytatását kezdje meg.

2.

Budaörs Város Önkormányzat Képviselő-testülete, az eljárás feltételét képező részletes botanikai és zoológiai, szakértő általi felmérésre, Budaörs Város Önkormányzata 2011. évi költségvetéséről szóló 1/2011. (II.04.) ÖKT rendelet 4. sz. melléklet 3. Tartalék előirányzatok 3.1. Általános tartalék soráról 1.000.000.- Ft összeget szabadít fel.

3.

Budaörs Város Önkormányzat Képviselő-testülete felkéri a Polgármestert, hogy a Képviselő-testület soron következő ülésére terjessze elő az 2.) pontban elfogadottaknak megfelelően, Budaörs Város Önkormányzat 2011. évi költségvetéséről szóló 1/2011. (II. 4.) ÖKT rendelet módosítását.

Határidő: azonnal

Felelős: Jegyző


Végrehajtást végzi: Pénzügyi iroda / Városhivatal

Budaörs, 2011. április 11.

Készítette: Városhivatal Benkovics Gábor

Csik Edina főépítész

Dr. Bocsi István jegyző:



15.
32/2005. V.25.
Törökugrató

1. sz. melléklet

11.
45/2003. XII.22
Tétényi fennsík

BSZT





A területen jelenleg is található védett növény és állatfajok listája

A területen található
növények egyedszáma:
(Kb.: +/-15%)

Tavaszi hérics	V	2000.-	200 - 300 tő
Fehéres csüdfű	V (FVJ)	5000.-	10 - 15 tő
Budai imola	V	2000.-	100 - 150 tő
Leánykökörcsin	V	10000.-	100 - 130 tő
Fekete kökörcsin	V	5000.-	80 - 85 tő
Selymes boglárka	V	2000.-	10 - 20 tő
Sugaras zsoltina	V	2000.-	100 - 130 tő
Dunai berkenye	V	10000.-	
Délvidéki árvalányhaj	V	5000.-	650 - 700 tő
Kékes borkóró	V	2000.-	
Selymes peremizs	V	2000.-	60 - 70 tő
Apró nőszirm	V	5000.-	450 - 500 tő
Sárga kővirózsa	V	2000.-	30 - 40 telep
Kisfészkes hangyabogáncs	V	2000.-	25 - 30 tő
Karcsú orbáncfű	V	5000.-	
Cseh tyúktaréj	V	5000.-	5 - 10 tő
Árlavelű len	V	5000.-	60 - 65 tő
Borbás kerep	V	5000.-	
Borzas vértő	V	5000.-	
Pusztai meténg	V	2000.-	90 - 100 tő
Szent István szegfű	FV	100000.-	
Pézsmahagyma	V	2000.-	120 - 150 tő
Borzas szulák	V	2000.-	30 - 35 tő
Kövér daravirág	V	10000.-	
Deres csenkesz	V		
Magyar gurgolya	FV	100000.-	
Fürtös homokliliom	V	10000.-	5 - 10 tő
Magyar repcsény	V	5000.-	
Terpedt koronafürt	V	10000.-	5 - 10 tő

V=Védett FV=Fokozottan védett FVJ=Fokozott védelemre javasolt

Bikapók	2000.-
Szongáriai cselópók	2000.-
Éti csiga	2000.-
Imádkozó sáska	2000.-
Szarvasbogár	2000.-
Nagy hőscincér	10000.-
Kardoslepke	10000.-
Nappali pávaszem	2000.-
Fali gyík	10000.-
Fürge gyík	10000.-
Zöldgyík	10000.-
Pannon gyík	100000.-
Erdei sikló	10000.-
Vizisikló	10000.-
Haragos sikló	500000.-
Csuszka	10000.-
Erdei Pinty	10000.-
Fekete rigó	10000.-
Fenyőpinty	10000.-
Fenyvescinege	10000.-
Házi rozsdafarkú	10000.-
Karvaly	50000.-
Kék cinege	10000.-
Meggyvágó	10000.-
Mezei veréb	10000.-
Őszapó	10000.-
Tengelic	10000.-
Vadgerle	10000.-
Zöldike	10000.-
Sárgafejű királyka	10000.-
Nagy fülemüle	100000.-
Keleti sünn	10000.-
Mókus	10000.-



Az érintett ingatlanok listája

Törökugrató:

Sorszám	Hrsz.	Megjegyzés
1.	4302/1	Magántulajdon 2010.-ben beépült védelemre nem javasolt
2.	4302/2	Önkormányzati tulajdon védett terület
3.	4302/4	Magántulajdon
4.	4302/5	Magántulajdon
5.	4304	Önkormányzati tulajdon védett terület
6.	4316	Önkormányzati tulajdon védett terület
7.	4317	Önkormányzati tulajdon védett terület
8.	4319/2	Önkormányzati tulajdon védett terület

Tétényi-fennsík

Sorszám	Hrsz.	Megjegyzés
1.	10357/2	Önkormányzati terület védelemre javasolt