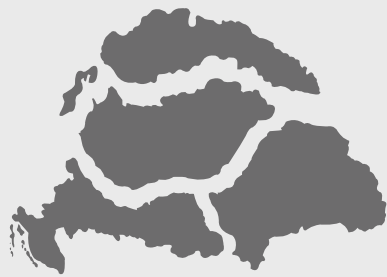
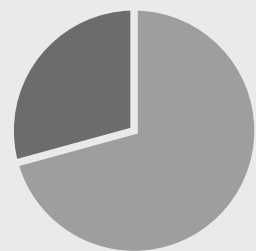


BUDAÖRS, TEMPLOM TÉR TRIANONI EMLÉKHELY



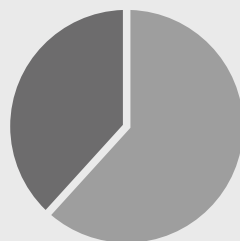
1920.06.04 ... A trianoni békeszerződés az I. világháborút Magyarország és az Antant között lezáró békeszerződés, amely többek között meghatározza Magyarország és Ausztria, Románia, valamint az újonnan létrejött Csehszlovákia és a Szerb-Horvát-Szlovén Királyság új határait. A trianoni békeszerződés az I. világháborút lezáró Párizs környéki békeszerződések rendszerének része.

A szerződés Magyarország (Magyar Királyság) új határainak megállapítása mellett korlátozta a magyar hadsereg létszámát (35 000 főben), megtiltotta légierő és nehézfegyverek tartását. Tartalmazta az akkor létrejött Népszövetség alapokmányát is. 1920. június 4-én írták alá a Nagy Trianon-kastélyban (egyes - téves - források szerint a Kis Trinanon - kastélyban), a franciaországi Versailles-ban. A szerződést nem írta alá a szintén az Antanthoz tartozó USA, amely akkor nem lett tagja a Népszövetségnek. Az USA és Magyarország később Washingtonban kötött békét: ez a Népszövetségre vonatkozó cikkelyek kivételével szó szerint megegyezett a trianonival.



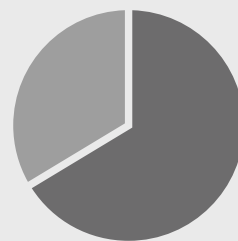
TERÜLET

ELCSATOLT TERÜLETEK
MEGMARADT TERÜLET



LAKOSSÁG

ELCSATOLT LAKOSSÁG
MARADT LAKOSSÁG



MAGYARSÁG

ELCSATOLT MAGYAROK
MARADT LAKOSSÁG

A z e m l é k m ű h e l y e :

Budaörs, Templom tér, a Posta épületével szemben lévő, jelenleg zöldfelületű közterület, melyen az alapkövetétele megtörtént






KONCEPCIÓ PROGRAM ELHELYEZÉS


Már a koncepció kialakításának kezdetén egyértelművé vált, hogy a cél egy olyan alkotás létrehozása, melynek legfontosabb eleme a terület hasznosítása, egy emlékhely kialakítása.

A vármegyéket szimbolizáló oszlopok közvetlen formai előképei a Csonka-Magyarországot jelző határkövek. A mű a trianoni békeszerződés aláírásának pillanatát ragadja meg – önti betonba - analitikusan, a 71 oszlop a vármegyéket jelentik, magasságuk pedig a népességük által meghatározott. Az oszlopokon a vármegyék neve, valamint a megmaradt és eredeti területének hányadosa jelenik meg felíratként...

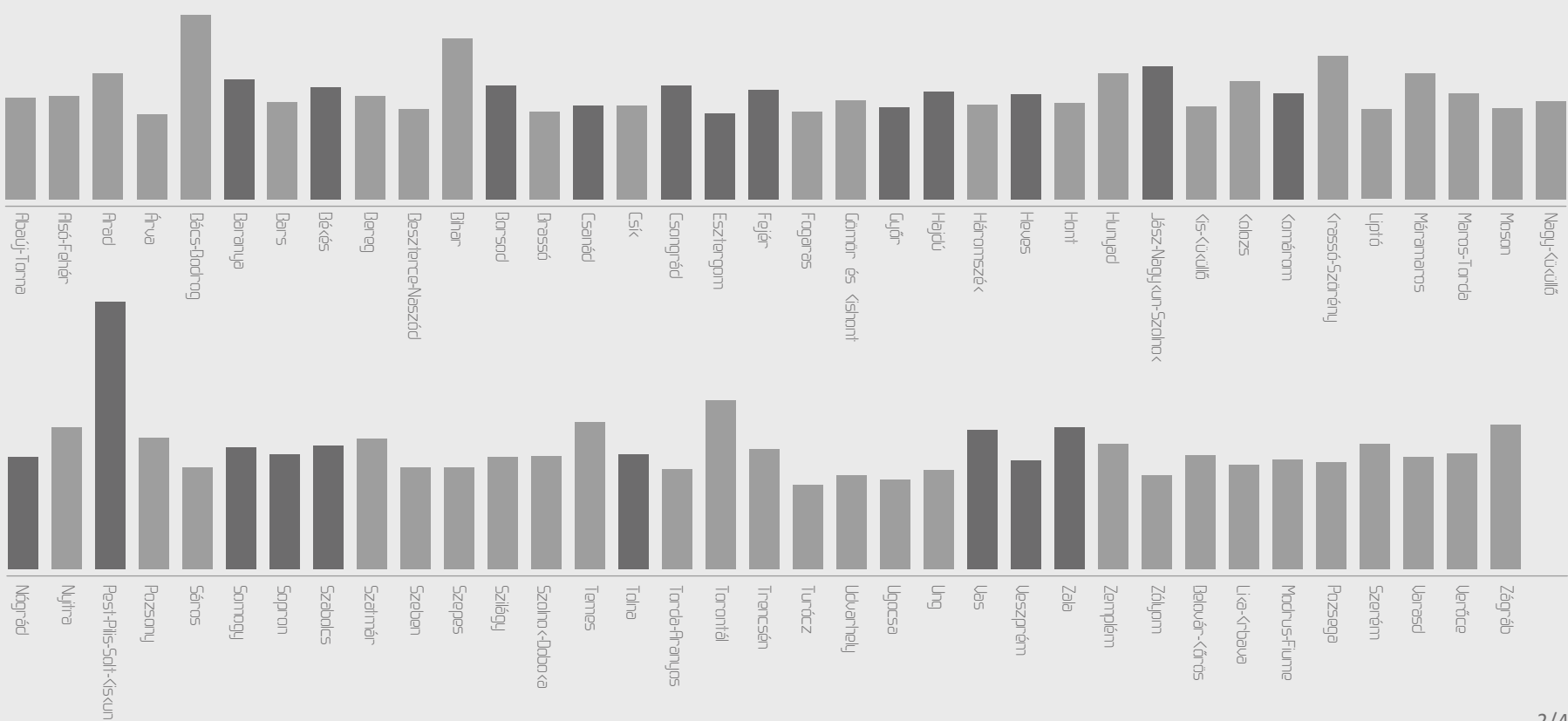


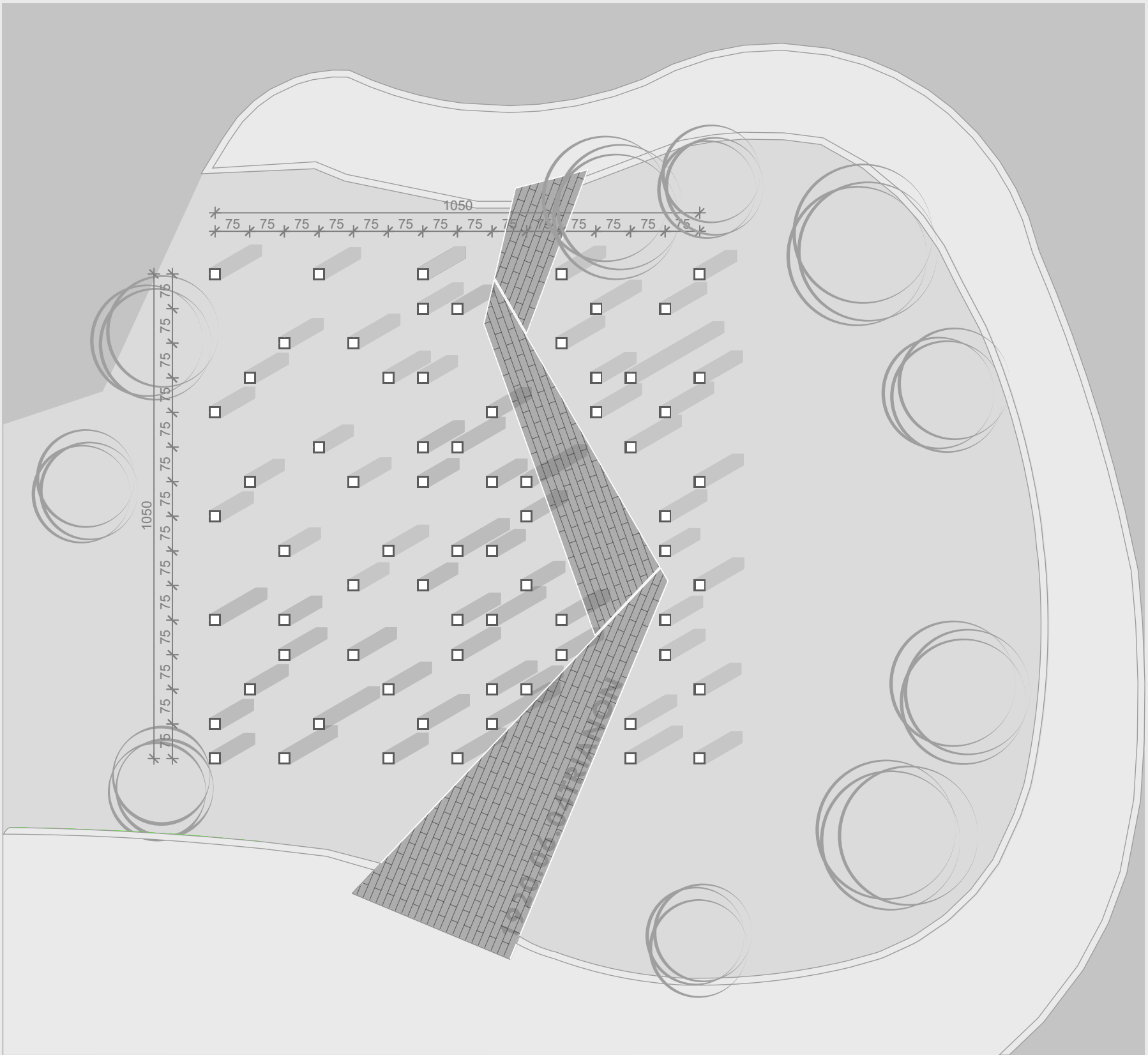
ELŐKÉPEK

FORMAI ELŐKÉPEK AZ ORSZÁGHATÁROKAT JELZŐ HATÁRKÖVEK, AMELYEK JELEN ESETBEN A HAJDANI VÁRMEGYÉKET JELKÉPEZIK...



VÁRMEGYÉK 71 VÁRMEGYE: 38 TELJESEN ELCSATOLT 12 RÉSZLEGESEN ELCSATOLT 11 MEGMARADT 10 RÉSZLEGESEN MEGMARADT






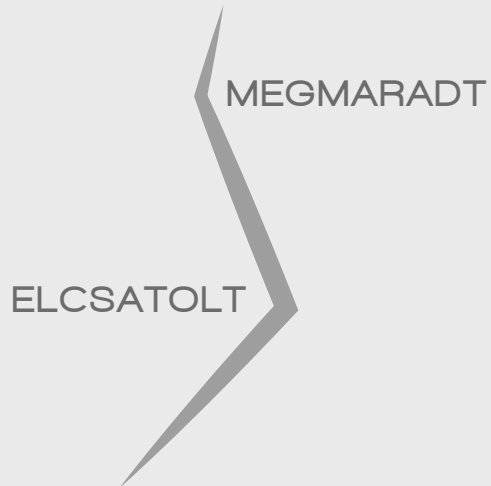
HELYSZÍNRAJZ

M 1:100





A burkolat elhelyezése a meglévő, kialakult közlekedési rendet veszi figyelembe. A burkolt felület magát a békeszerződést szimbolizálja, kettéosztva a vármegyéket a veszteség mértéke alapján. A keleti oldalra így a teljesen és az 50%-nál nagyobb részben elcsatolt (összesen 50), a nyugati oldalra pedig a megmaradt és az 50%-nál kisebb (összesen 21) területvesztiséget szenvedő vármegyék kerültek. A zöldfelület aránya tehát csak az oszlopok alapterületeivel csökken a meglévőhöz képest. A kivitelezés utolsó fázisa a terület füvesítése.



Pest-Pilis-Solt-Kiskun vármegye
▼ +2,20

Nyitra vármegye
▼ +1,16

Turóc vármegye
▼ +0,70

±0,00

Legnagyobb oszlop alapterülete
10,20 m²

R1
7 cm JV-Rasster Tetra XL térkő
3 cm tömörített homokágy
25 cm tömörített kavicságy
döngölőbékával tömörített meglévő talaj

6mm vastag opál plexi a rejtett LED világítás védelmére

Vasbeton oszlop
betonminőség: C20-16/KK
betonacél: B60.50
betontakarás: 3,5 cm
toldás: 40d
vasalása: 4Ø12
kengyelezés: Ø8/150
Egy keresztmetszetben a vasak 50%-a toldható!

Monolit vasbeton alaptest
betonminőség: C20-16/KK
betonacél: B60.50
betontakarás: 3,5 cm
toldás: 40d
vasalása: 4Ø12
kengyelezés: Ø8/150
Egy keresztmetszetben a vasak 50%-a toldható!

R1

1/20

