



"161. Cikk. A Szövetséges és Társult Kormányok kijelentik és Magyarország elismeri, hogy Magyarország és szövetségesei, mint e veszteségek és károk okozói, felelősek mindazokért a veszteségekért és károkért, amelyeket a Szövetséges és Társult Kormányok, valamint polgáraik az Ausztria-Magyarország és szövetségesei támadása folytán rájuk kényszerített háború következményeképpen elszenvedtek. " részlet a Trianoni békeszerződésből




„... Megnyomorították a németet, a bolgárt és törököt is. De... azoknak levágták egy-egy ujját, a magyarnak pedig kezét, lábát.”




Az emlékhely kialakításának fő koncepciója volt, hogy az elkészült alkotás egyszerre váltsa ki a látogatókból, a nosztalgia, az elmúlás, illetve az összetartozás érzetét. A Trianoni békeszerződés, egy olyan büntetés volt Magyarország számára, amely méltatlan volt, a tekintetben, hogy a nemzet, milyen bűnöket követett el. A szerződés okozta revíziós törekvések és a reménybe vetett hitünk, a XX. századi történelem során odáig vezettek, hogy mára már soha nem látott szükség a nemzeti összefogás és összetartozás erősítése, hogy a magyar kultúra továbbra is, fenn tudjon maradni. Nekünk a ma élő magyaroknak az a feladatunk, hogy a múlt hibáiból tanulva, emlékezzünk, és hogy az összetartozásunkat erősítsük. Ezen gondolatmenet mentén került kialakításra az emlékhely.






Az emlékhely pillérei egyszerre sugallják azt, hogy a Trianoni békeszerződés egy büntetés volt a nemzet számára, ugyanakkor a sokaságot, a rendezettségben lévő rendet, az összetartozást és az összefogást. A pillérek helyének meghatározása a Magyarország 1914-es közigazgatási rendszerének alapján alakítottam ki. A pillérek elhelyezkedése a „Nagy Magyarország” képzeletbeli térképén, a vármegyeszékek helyét jelöli ki. Anyagválasztásnál figyelembe vettem hogy a pillér minél karcsúbb és magasabb lehessen, hogy aki besétál a pillérek közé, az érezze az összetartozást. Anyaghasználat ennek megfelelően az acélra esett, amely kellően időtálló is. A 2 m magas acél pillérek tetején egy 1 m magas, a pillérek méretével megegyező polikarbonát rész helyezkedik el, amelyek az esti és az éjszakai órákban a pillér belsejébe épített LED elektromos világítás alkalmazásával, megvilágítja a pillérek felső részét. A Pillérek arányainak megválasztásánál az 1/3-2/3 arány, a békeszerződés következményeként elszenvedett területveszteség arányaira asszociál. A pillérek felületképzése antikolt hatású réz színű fedőréteggel kerülnének kialakításra, amelyet Anti-graffiti felületképzéssel lenne lezárva. Ennek hatására, a graffitik vízsugárral, könnyedén eltávolíthatóak. A sétatér felületének kialakításánál is szintén figyelembe vettem a területi arányokat, amelyeket az ország a békeszerződés hatására elszenvedett. A pillérek elektromos ellátása a meglévő hálózatról történne, de alternatív megoldásként az emlékhely közvetlen környezetében lévő tömegközlekedési megálló tetejére felszerelhető 2 m² felületű fotovoltain elemeket tartalmazó napelemekkel is elláthatóvá válhat, így a fenntartási költségek leredukálhatóak.





A pihenőpadok kialakítása betonból lenne, a padok oldalán a nemzeti összetartozást jelképező tulipános motívum alkalmazásával. A padok két méretben készülnek, 1,20 m és 2,40 m hosszúságban. A nagyobb méretű padból egy darab készülne, míg a kisebb méretűből 3 darab. A padokon fém táblán gravírozással kialakításra kerülne, a békeszerződés körülményeit és történelmi dokumentumait bemutató weblapok elérhetőségének QR-kódjai.





Vármegye	Vármegyeszék
1. Árva	Alsókubin
2. Bars	Aranyósmarót
3. Esztergom	Esztergom
4. Hont	Ipolság
5. Liptó	Liptószentmiklós
6. Nórgád	Balassagyarmat
7. Nyitra	Nyitra
8. Pozsony	Pozsony
9. Trencsén	Trencsén
10. Túróc	Túróczenkmárton
11. Zólyom	Besztercebánya
12. Baranya	Pécs
13. Fejér	Székesfehérvár
14. Győr	Győr
15. Komárom	Komárom
16. Moson	Magyaróvár
17. Somogy	Kaposvár
18. Sopron	Sopron
19. Tolna	Szekszárd
20. Vas	Szombathely
21. Veszprém	Veszprém
22. Zala	Zalaegerszeg
23. Bács-Bodrog	Zombor
24. Csongrád	Szentes
25. Heves	Eger
26. Jász-Nagykun-Szolnok	Szolnok
27. Pest-Pilis-Solt-Kiskun	Budapest
28. Abaúj-Torna	Kassa
29. Bereg	Beregszász
30. Borsód	Miskolc
31. Gömör és Kishont	Rimaszombat
32. Sáros	Eperjes
33. Szepes	Lőcse
34. Ung	Ungvár
35. Zemplén	Sátoraljaújhely
36. Békés	Gyula
37. Bihar	Nagyvárad
38. Hajdú	Debrecen
39. Máramaros	Máramarossziget
40. Szabolcs	Nyíregyháza
41. Szatmár	Nagykároly
42. Szilág	Zilah
43. Ugocsa	Nagyszőlös
44. Arad	Arad
45. Csanád	Makó
46. Krassó-Szörény	Lugos
47. Temes	Temesvár
48. Torontál	Nagybecskerek
49. Alsó-Fehér	Nagyenyed
50. Beszterce-Naszód	Beszterce
51. Brassó	Brassó
52. Csík	Csikszereda
53. Fogaras	Fogaras
54. Háromszék	Sepsiszentgyörgy
55. Hunyad	Déva
56. Kis-Küküllő	Dicsőszentmárton
57. Kolozs	Kolozsvár
58. Maros-Torda	Marosvásárhely
59. Nagy-Küküllő	Segesvár
60. Szibén	Nagyszében
61. Szilok-Doboka	Dés
62. Torda-Aranyos	Torda
63. Udvarhely	Székelyudvarhely
64. Belovár-Kőrös	Belovár
65. Lika-Korbava	Gospić
66. Modrus-Fiume	Ogulin
67. Varasd	Varasd
68. Zágráb	Zágráb
69. Pozsega	Pozsega
70. Szerém	Vukovár
71. Verőce	Eszék

építés helye: Budaörs, Templom tér 109/4 hrsz

