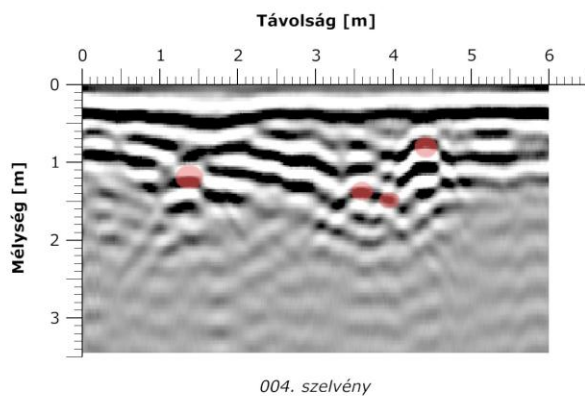
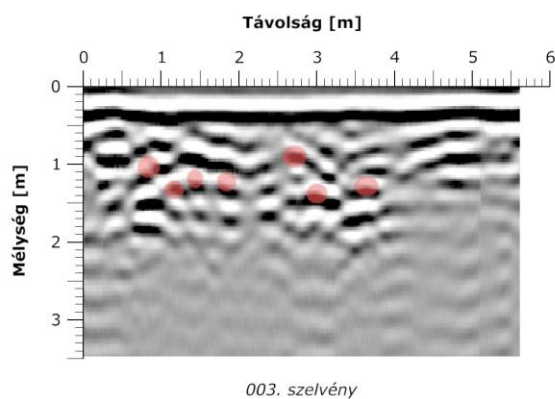
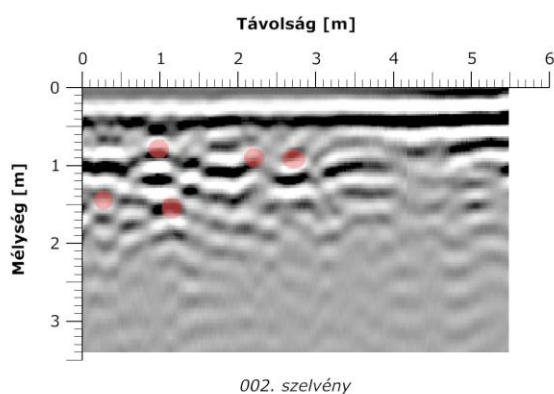
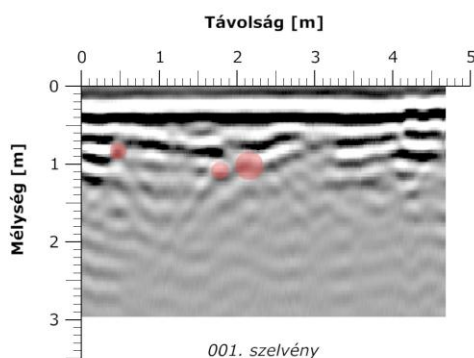


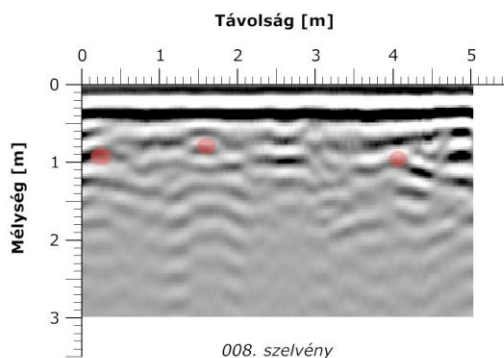
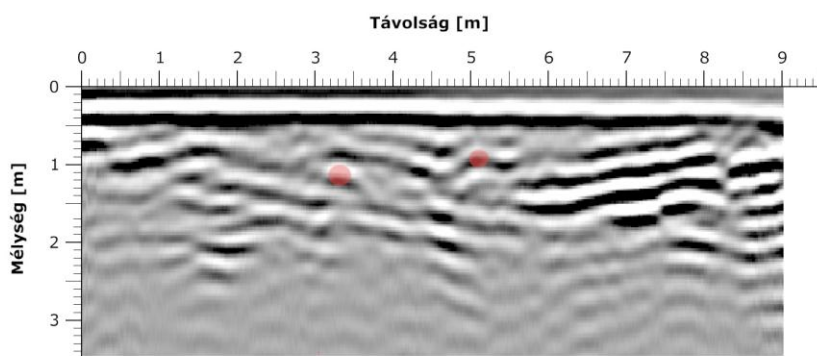
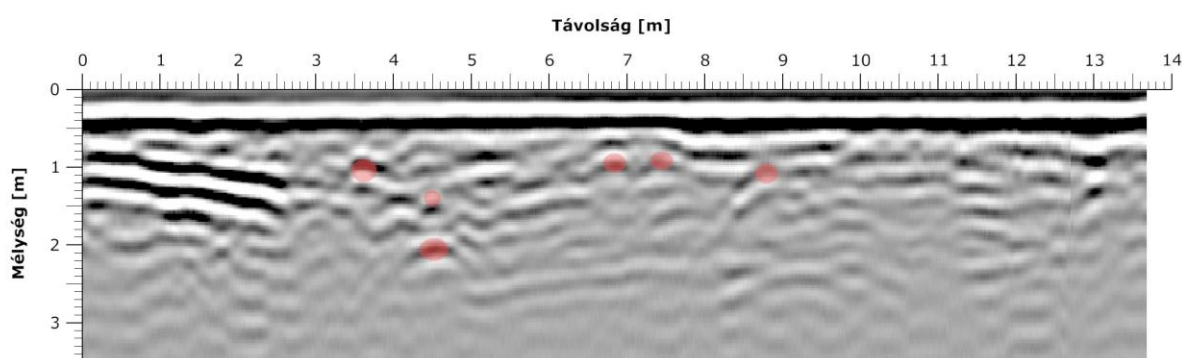
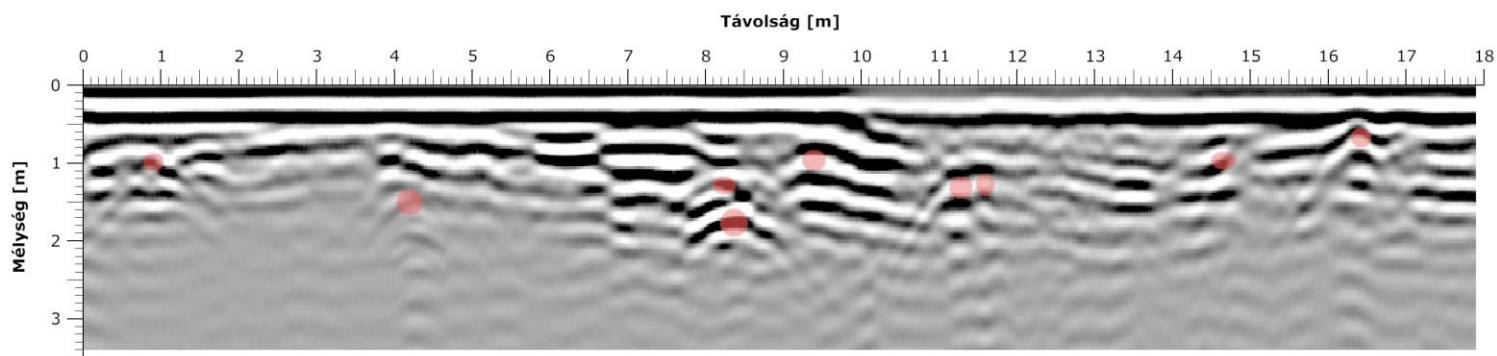
MEGJEGYZÉS

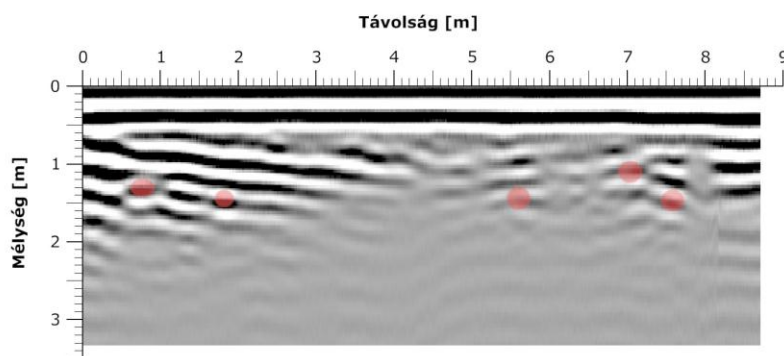
A terv CSAK a tervezési területen áthaladó meglévő közművek adatait tartalmazza, a szolgáltatók nyilvántartása valamint a geofizikai mérések alapján. A szolgáltatók nyilvántartásában szereplő adatok tájékoztató jellegűek. A geofizikai mérések alapján feltüntetett nyomvonalak és fektetési mélységek pedig az eljárás jellegéből adódóan feltételezett értékek!

Jelen helyszínrajzon feltüntetett, geofizikai mérésből származó nyomvonalak és értékek a munkához kapcsolódó geofizikai mérésről készült műszaki jelentéssel együtt értelmezendők!

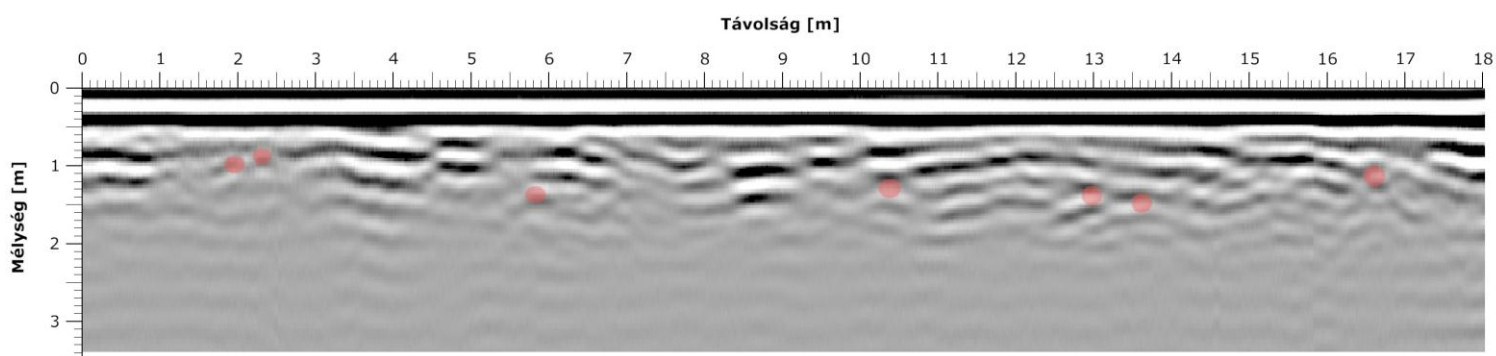
Budaörs, Templom tér (109/4 hrsz.) Egyesített közmű helyszínrajz



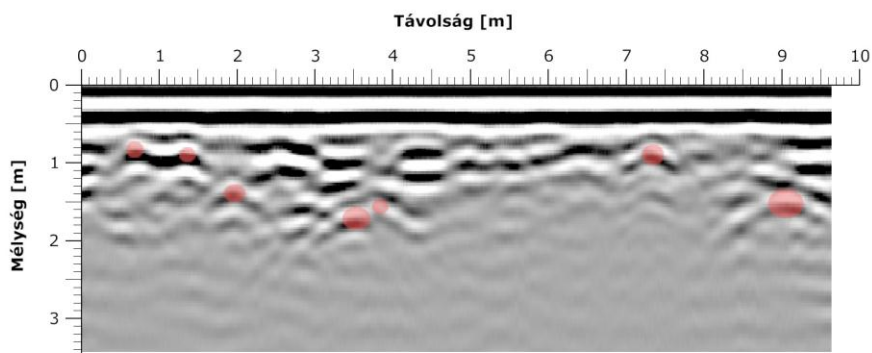




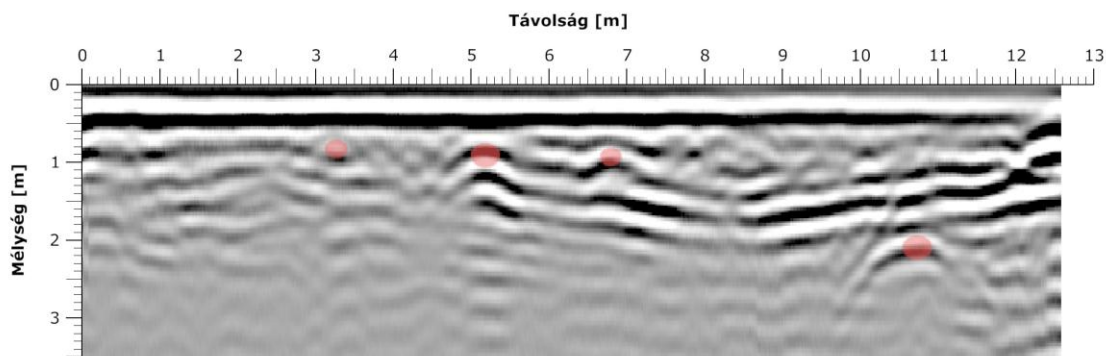
009. szelvény



010. szelvény



011. szelvény



012. szelvény