



Budaörsi Városfejlesztő Korlátolt Felelősségű Társaság  
Székhely: 2040 Budaörs, Szabadság út 134.  
Telephely: 2040 Budaörs, Szabadság út 133. fszt. 6.  
Cégjegyzékszám: Cg. 13-09-109561;  
Adószám: 13799676-2-13

## **Jegyzőkönyv – lakossági fórumról**

Téma:

**Hatályos Településszerkezeti Terv és Helyi Építési Szabályzat 2012 tavaszán indított lakossági tájékoztatás és kérdőívezés során megismert álláspontok figyelembevételével elkészült felülvizsgálat ismertetése.**

A rendezvény időpontja: **2014. január 15., 17.00**

A rendezvény helyszíne: **Budaörs, 1. számú Általános Iskola**

*Dr. Nagy Béla az eseményt szervező Budaörsi Városfejlesztő Kft. nevében köszönti a lakosokat, majd elmondja, hogy a fórum témája a településrendezési eszközök bemutatása, a vélemények megvitatása, illetve célja a tervezés és a lakosság elképzelések minél közelebb hozása egymáshoz. Ezt követően átadja a szót Mártonffy István főépítésznek, aki tájékoztatást ad a tervekről.*

*Főépítész úr prezentációjában tájékoztatta a lakosságot a terv jóváhagyási folyamatának menetéről, a Településszerkezeti Tervről, majd ezt követően a Helyi Építési Szabályzatról. A Településszerkezeti Terv esetében ismerteti a változtatásokat, a terület felhasználási egységeket, a védelmeket és a korlátozásokat, a Helyi Építési Szabályzat esetében pedig a rendeletet, az általános rendelkezéseket, az övezeti előírásokat, a beépítési paramétereket, illetve a jelen tervvel párhuzamos készülő terveket.*

*Mártonffy úr kihangsúlyozza, hogy a Helyi Építési Szabályzat tekintetében a témák közül kimarad most Frankhegy, mert ez egy következő lakossági fórumon kerül megtárgyalásra. Elmondja, hogy jelen fórumon kívül is van lehetőség a kérdésfeltevésre 2014. január 31-ig. Minden felmerült kérdés és arra adott válasz megtekinthető lesz Budaörs honlapján.*

## **Kérdések és válaszok**

*Széll Attila, frankhegyi lakos:*

Mivel ez most a Településszerkezeti Tervnek is a lakossági fóruma, ezért úgy gondolom, hogy például az úthálózat kapcsán ez a fórum minket frankhegyi lakosokat is érint, amennyiben Frankhegyet Alsószállással összekötő gyűjtőút kialakítása is felmerült. Mi nagyon nem szeretnénk, ha gyűjtőút kötne minket össze Alsószállással. Ezzel kapcsolatban kérdezném, hogy az alsószállási 16 méteres kiszabályozási szélességhez kapcsolódó kisajátítás kártalanítási összegei rendelkezésre állnak-e az Önkormányzatnál. Figyelembe véve azt a legfőbb kúria döntést, hogy megyei úthálózat szélesítése esetén a tervező és a város nem mondhatja azt a tulajdonosoknak, hogy ez értéknövekedést okoz, tehát mindenki jogosan fog korlátozási kártalanításért fordulni Önök felé.

Úgy gondolom, hogy Frankhegyet is érdemes lett volna bevonni a most tárgyalandó Helyi Építési Szabályzatba, mert így azonos elbírálás alá eshettünk volna. Budaörs egészét tekintve, figyelembe véve az érintett uniós irányelveket, és a nemzeti aszálystratégia azon pontjait, amelyek előírják, hogy a vizek helyben tartásáról gondoskodni kell, Frankhegy, Csikihegy és az Odvashegy tekintetében mennyire engedik meg azt, hogy korszerű szennyvíztisztító



Budaörsi Városfejlesztő Korlátolt Felelősségű Társaság  
Székhely: 2040 Budaörs, Szabadság út 134.  
Telephely: 2040 Budaörs, Szabadság út 133. fszt. 6.  
Cégjegyzékszám: Cg. 13-09-109561;  
Adószám: 13799676-2-13

kisberendezések elhelyezhetőek legyenek. Ez a probléma azért vált akuttá, mert a Képviselő Testület hozott egy olyan helyi rendeletet november 12-én, hogy kötelező közszolgáltatásként a Törs Kft. azokról a területekről, amelyek nem csatornázottak a szennyvizet egy főre vetítve kb. évente 100 ezer forintért szállítja el. Nem lenne értelmesebb megengedni a szennyvíztisztító berendezések használatát megengedni, amely egyben környezettudatosságra is nevel?

*Dr. Nagy Béla:*

A kis szennyvíztisztító berendezésekkel kapcsolatban azt azért tudni kell, hogy ezeknek a szakszerű működtetésére nincs mindenki felkészülve. Ettől függetlenül azzal teljesen egyet értek, hogy a vizeknek a helyben tartása teljesen evidens érdek.

*Mártonffy István:*

Az útproblémákról már tudok, többször egyeztettem a Részönkormányzat képviselőivel is. Megfoggjuk vizsgálni, hogy Frankhegyen lehet-e például majd busszal közlekedni, de most egyelőre úgy látjuk, hogy nem. Nagyon nehéz ott az úthálózatot kialakítani. A készülő szabályozási tervet még nem tudjuk véglegesnek elfogadni, többek között az úthálózat miatt. Olyan terven szeretnénk majd Önöknek bemutatni erre a területre vonatkozóan, amiről úgy gondoljuk, hogy leginkább az Önök érdekét képviseli. Az úthálózat mellett a Frankhegyen a másik problémás terület a közmű elvezetése. Azzal kapcsolatban, hogy mi mennyibe kerül, azt tudom mondani, hogy ez nem szabályozási elem, így ezzel kapcsolatban nem tudok nyilatkozni. Részletes geodéziai felmérés készült, hogy láthassuk, hogy az úthálózatot majd hogyan lehet kialakítani. Három tervet is készítettünk a felszíni csapadékvíz elvezetés kapcsán és szennyvízelvezetés kapcsán is folyamatosak a tárgyalásaink.

*Szász Mária, alsószállási lakos:*

Az lenne a kérdésem, hogy miért kell a 16 méter széles gyűjtőút, mikor a Szabadság út a tervek szerint is áteresztí a forgalmat? Miért van szükség a Natura 2000 által határolt mind a két oldalon egy ilyen gyűjtőútra? Több telekből is 10-11 métert vennének így el. A területünkről korábban nagyon sok levél ment már Önökhöz a témában, csak a Muskotály utcában kb. 40-en aláírtak egy ilyen levelet. Én magam is építész vagyok, és több megoldási javaslatot is küldtem a korábbi főépítésznek, amelyek természettudatosabban alakítanák ki ezt a helyzetet. Nem akarunk átmenő forgalmat.

*Mártonffy István:*

Köszönöm a hozzászólást. Nem ismerem ezt a Muskotály utcai beadványt, így arra kérném, hogy ha lesz rá lehetősége, akkor küldje ezt el nekem. Az Alsószállással kapcsolatban azt szeretném mondani, hogy november óta, mióta itt vagyok sokszor egyeztettem Novák Zsolt úrral, aki az Alsószállás szervezetének az elnöke. Hogy mitől lesz egy út gyűjtőút, az egy közlekedési koncepciónak a része, az pedig, hogy milyen széles egy út, több szempontot figyelembe véve kerül meghatározásra. A 16 méter egy közterületre vonatkozik, amiben egy 6 méter széles útpálya van tervezve két nyomsávval. Ebben a 16 méterben van járda és zöldfelület illetve a felszíni csapadék vízelvezetés is tervezve. Frankhegy esetében pedig a tervekben nem is szerepel ilyen út, tehát szó sincs arról, hogy ez a két terület közötti gyűjtőút lenne. A végrehajtásra vonatkozóan született meg a településrendezési szerződés, amelyben az alsószállási tulajdonosokkal megállapodik az Önkormányzat és akkor ezt a fejlesztést ennek megfelelően létre lehet hajtani. Kérem Önt, hogy ha erre a területre vonatkozóan készített terveket, akkor azt jutassa el hozzánk. Amit most bemutatunk az nem egy lezárt szabályozási terv, így ezen még lehet módosítani.



Budaörsi Városfejlesztő Korlátolt Felelősségű Társaság  
Székhely: 2040 Budaörs, Szabadság út 134.  
Telephely: 2040 Budaörs, Szabadság út 133. fszt. 6.  
Cégjegyzékszám: Cg. 13-09-109561;  
Adószám: 13799676-2-13

*Egriné (?)*:

A nyár folyamán a férjemmel vittük be főépítész asszonyhoz azt a levelet, amit körülbelül negyven telektulajdonossal együtt írtunk alá. Ebben elég sok aggályunkat, problémánkat felvetettük, megoldási javaslatokkal együtt. A mi telkünkéből például 240 nm-et venne el ez az új szabályozás. Szeretnénk kérni, hogy gondolják át ezt a tervezést, mert nagyon sok érv szól ellene, amit a tulajdonosok megfogalmaztak, és ezeket nem szabad figyelmen kívül hagyni.

*Mártonffy István*:

Ezt a levelet én eddig nem kaptam meg, de ennek utána fogunk járni, és ennek megfelelően meg fogjuk nézni, hogy igényel-e a tervezés módosítást, és ha igen azt milyen mértékben, és erről az alsószállási tulajdonosokat is tájékoztatni fogjuk.

*Egriné (?)*:

Az a megállapodás, ami az Önkormányzat és az Egyesület között jött létre, az nem lakossági egyeztetéssel jött létre. Szeretném kihangsúlyozni, hogy az Egyesület nevében mindössze néhány ember állapodott meg az Önkormányzattal.

*Mártonffy István*:

Meg fogjuk vizsgálni, hogyan tudnánk ezt a helyzetet kezelni.

*Mondovics Péter*:

A szóban forgó területen vagyok én is tulajdonos. Azért kértem szót, hogy a másik oldal is megszólaljon. Fontos, hogy olyan terv szülessen, ami a jövőt is figyelembe veszi. Egyre többen élünk itt, egyre nő a számuk a területen felépült épületeknek, és ehhez a növekedéssel párhuzamosan én indokoltnak és szükségesnek látom az ehhez kapcsolódó infrastruktúra fejlesztést is. Én szükségesnek látom egy megfelelő bevezető út elkészítését.

*Kiss Zoltán, Kamaraerdei Érdekvédelmi Egyesület elnöke*:

Írásban küldtünk be kérdéseket, és elfogadom, hogy írásban kapjunk rá választ, de pár dolgot szeretnék itt mégis megkérdezni. A Hosszúréti patak melletti területen korábban régészeti területek voltak feltüntetve, ami most már nem az a terveken, mi okozta a változást?

*Mártonffy István*:

A régészeti terület nem önkormányzati és tervezői hatáskör. Semmilyen ráhatásunk nincs arra, hogy egy régészeti területet kijelöljünk vagy elvegyünk. A hatóságtól kaptunk egy tájékoztatást és ezt tüntettük fel.

*Kiss Zoltán, Kamaraerdei Érdekvédelmi Egyesület elnöke*:

A 13-as melléklet egyéb rendelkezések részben az áll, hogy a Tétényi fennsík beépítési feltétele az Építető által a Beregszászi, Sirály, Fácán utcák kiépítése „C” hálózati funkcióval. Kamaraerdő lakossága évek óta azért küzd, hogy ez ne így történjen, és az egész terület lakó pihenőövezet legyen, az utcák forgalomcsillapítottak legyenek, az átmenőforgalom minimális méretűvé csökkenjen. A Tétényi fennsík Építetője az építési engedélyt azzal a kikötéssel kapta meg, hogy az építési és megközelítési forgalmát a Kamaraerdei útról kell megoldani.



Budaörsi Városfejlesztő Korlátolt Felelősségű Társaság  
Székhely: 2040 Budaörs, Szabadság út 134.  
Telephely: 2040 Budaörs, Szabadság út 133. fszt. 6.  
Cégjegyzékszám: Cg. 13-09-109561;  
Adószám: 13799676-2-13

Korábban azt az ígéretet kaptuk, hogy ez nem így lesz, miért történt ebben változás?

*Mártonffy István:*

A jelenlegi hatályos szabályozás szövege lett átemelve a tervezetbe, itt változást nem terveztünk.

*Kiss Zoltán, Kamaraerdei Érdekvédelmi Egyesület elnöke:*

A 32. oldalon található térkép és összegzés szerint Budaörsön nem került feltárássra üzemi zajforrás kibocsátó. Évek óta küzdenek a Kolozsvári, Beregszászi utcákban lakók és környező ingatlan tulajdonosok a CATONE Kft. okozta üzemi zajkibocsátás megszüntetése érdekében. Kérjük az eddig elkészült mérési és vizsgálati anyagok beépítését a véleményezési anyagba. Ennek alapján kötelező előírást kérünk a zajkibocsátás megszüntetésére. Ezt a regionális csomópont kialakítása miatt is kérdezem.

*Mártonffy István:*

Nagyon komoly előtanulmány után az Önkormányzat elindult egy pályázaton, ahol nyert 290 millió forintot az intermodális csomópont tervezés koncepció elkészítésére. Ez a dokumentum nyilvánvalóan vizsgálni fogja a zajterhelést, illetve a környező területek védelmét. Ezt a terv kb. egy éve múlva fog teljeskörűen elkészülni, de közben többször is fogunk egyeztetni. Az ennek megfelelő lakossági tájékoztatás is a terv része lesz természetesen.

*Kiss Zoltán, Kamaraerdei Érdekvédelmi Egyesület elnöke:*

Több civilszervezettel is tárgyal az Önkormányzat ezekben a témákban. Mit kell tennünk azért, hogy velünk is történjenek egyeztetések?

*Mártonffy István:*

Annyit kérnék csak, hogy jelentkezzenek be hozzánk, és onnantól kezdve természetesen Önöknek is közvetlenül megküldünk minden tájékoztatást.

*Novák Zsolt, az Alsószállási Egyesület elnöke:*

Szeretném arra felhívni arra az innovatív gondolatra a figyelmet, ami a mostani szabályozási tervbe bekerült, vagyis aki önkéntesen hozzájárul az előbb említett funkciókhoz szükséges közterületek létrejöttéhez, annak a telektulajdonosnak az a területe, amit elveszt így, az beszámításra kerül a beépítési százalékba. Ez eddig nem volt, és ezt nagyon fontos változásnak tartok.

*Mártonffy István:*

Ez valóban így van. Aki lead területet, az beszámításra kerül a beépítési százalékba. Addig amíg nincsenek drága kerítések, kapubehajtók, vízóra aknák, ez nyilván könnyebben



Budaörsi Városfejlesztő Korlátolt Felelősségű Társaság  
Székhely: 2040 Budaörs, Szabadság út 134.  
Telephely: 2040 Budaörs, Szabadság út 133. fszt. 6.  
Cégjegyzékszám: Cg. 13-09-109561;  
Adószám: 13799676-2-13

megvalósítható, könnyebben kialakíthatóak például az útszélességek, közterületek. Mindenféleképpen azt támogatom, hogy a szabályozási terv minél hamarabb azt a végleges formát jelölje ki, ami annak az adott területnek kedvező.

*Széll Attila:*

Mi 15 éve nem tudunk építkezni Frankhegyen, nem kaptuk meg az engedélyeket, azért mert hasonlóan széles közterületek vannak kialakítva. Az úttervező nem vette figyelembe, hogy ezek a területek nem tudnak leszabályozásra kerülni akkor, amikor egy terület részben már benépesült. Az a fajta szabályozás, amit főépítész úr mond, hogy a leadott terület beszámításra kerül a beépítettségbe, ez a megyei és az országos főépítész fórumon el fog bukni, mivel a beépítési százalék egy taxatív érték, attól nem lehet eltérni. A gyűjtőút helyett pedig azt javaslom, hogy legyen lakóút, mert egészen más szabályozás vonatkozik rájuk. Utóbbival kevesebb területet vennénk igénybe, de ezzel is megoldható lenne a forgalom megfelelő elvezetése.

*Mártonffy István:*

Az Ön által elmondottakban volt néhány szakmai pontatlanság, de a lakossági fórum nem annak a helye, hogy ilyen mélységű szakmai kérdéseket megvitassunk. Frankhegyre vonatkozóan egy külön szabályozási terv készült, itt egy külön lakossági fórumot fogunk összehívni, figyelembe véve természetesen a terület környezetéhez történő csatlakozásokat is. A gyűjtőútra pedig szükség van. Nem a helyét mondom, hogy hol kell kialakítani, hanem az elvi kialakításáról beszélek. Elképzelhetetlennek tartom, hogy azt mondjuk egy új településrész kialakítása során, hogy ne jelöljünk ki olyan utat, ami összegyűjti a kis lakó utakat. Az már egy tervezői feladat, hogy azt meghatározzuk, hogy ez milyen hosszú vagy széles legyen, és honnan hová vezessen.

*Komjád János:*

Arra szeretném a tervezőknek felhívni a figyelmét, hogy lakható és élhető városban szeretnénk élni. A szomszédomban, a Budapesti úton 10+6 lakásos társasházat akartak építeni, mi pedig nem szeretnénk azt, hogy ilyen nagyszabású építkezések legyenek a környéken. Nyilván ez minimum 16 gépkocsit is jelent, amit nem is tudom, hogy hová lehetne elhelyezni a környéken. Szeretném még elmondani azt is, hogy a Tavasz utca környékén kiépített csapadékvíz felszíni elvezető rendszer kiválóan működik évek óta, viszont más utcákban azt tapasztaltam, hogy nyílt árkos rendszer van, ami nagyon veszélyes, akár bele is lehet esni.

*Mártonffy István:*

Köszönöm a hozzászólást. A nyílt árkos rendszerrel kapcsolatban tett megjegyzésével egyet értek, de ez nem szabályozási elem. Ezzel kapcsolatban a szabályozási tervben nem tudunk semmit előírni. A társasházzal kapcsolatos hozzászólásával is egyet értek, pont ennek megfelelően alakítottuk ki a tervet. A rendeltetési egységeket így úgy tudjuk meghatározni, hogy a környezet terhelése a legkedvezőbb legyen.



Budaörsi Városfejlesztő Korlátolt Felelősségű Társaság  
Székhely: 2040 Budaörs, Szabadság út 134.  
Telephely: 2040 Budaörs, Szabadság út 133. fszt. 6.  
Cégjegyzékszám: Cg. 13-09-109561;  
Adószám: 13799676-2-13

*Farkas János:*

Két dolgot szeretnék kérni. Egyrészt tudomásul kell mindenkinek venni, hogy a 2012-es szabályozás igen nagy vihart kavart. A másik észrevételem, hogy a történelmi városrésznek teljesen más adottságai, így problémái vannak mint a Kőhegynek. Szerintem ezt a két egységet nem szabadna egy területként kezelni és nem szabad csak fél mondatban említeni.

*Mártonffy István:*

Köszönöm az észrevételt. Az elején elmondtam, hogy egy egész városnak a szabályozási rendszerét bemutatni sokszor még utcánként is érdemes lenne, de erre nem alkalmasak egy lakossági fórum keretei. Ezért került fel a város honlapjára a teljes terv. Az Integrált Városfejlesztési Stratégia 11 részre osztja fel a várost, de ez nem azt jelenti, hogy a Kőhegy és a környezetében lévő területek hasonló besorolásban lennének. A 2012-es szabályozás kapcsán úgy tudom, hogy sok egyeztetés volt a lakossággal mire kialakult végül is egy konszenzus. Amióta itt vagyok Kőhegygel kapcsolatban lakossági kérdés nem érkezett, sőt mivel 2007 óta vagyok a városban Tervtanácsi tag, elég jól ismerem a Tervtanács kötelező terveket, ennek megfelelően ismertem már korábban is ennek a településrésznek a problémáját. Külön azért nem szerettem volna a mai fórum keretében Kőhegygel kapcsolatban tájékoztatást adni, mivel a 2012-ben elfogadott szabályozási terv egy az egyben átörökítésre került most.

Köszönöm mindenkinek a figyelmet és az észrevételeket, és szeretném még egyszer felhívni a figyelmet, hogy bárkinek bármilyen észrevétele van még a tervekkel kapcsolatban, azt január 31-ig megteheti írásban, vagy akár személyesen is befáradhat hozzánk a Főépítész Irodába. Ezeket figyelembe véve, mi egy előterjesztést fogunk készíteni a Képviselő Testület részére. Ez alapján a Testület fogja eldönteni, hogy milyen változtatásokat eszközöljünk a tervben. Ezek függvényében folytatjuk majd a tervezés folyamatát illetve az államigazgatási eljárást. Köszönöm a megtisztelő figyelmüket.



# REGISZTRÁCIÓS ÍV - lakossági fórum a Településszerkezeti Terv és Helyi Építési Szabályzat véleményezése kapcsán






2014. JANUÁR 15., 1. sz. Általános Iskola

Név	Lakcím	Telefon	E-mail cím	Aláírás
Kecskés Erika	2040 Bőrs Kunhegyi u. 64.	23-441-338	ekinczy@ gmail.com	kecskes
Berekszászi Tünde	2040 Budakörs Patkó u. 5/47	23-422-188	anonymus@ gmail.com	Berekszászi Tünde
Farrago Tibor	2040 Bőrs Sztárai u. 3.		Tibor.farrago@ hotmail.com	Farrago Tibor
Farkas János	2040 Budakörs Börze u. 30.		j.farkas@ hotmail.com	Farkas János
LAGY SÁNDOR LÁSZLÓ	2040 Budakörs Székely u. 27	23/440635	lagy@ gmail.com	LAGY SÁNDOR
NAGY ISTVÁN	1152 BUDAPEST Ut és Gyula u. 26.	70/940-1895	AGYSTV@ gmail.com	NAGY ISTVÁN

Adatait nem adjuk át harmadik fél számára, csak a Településszerkezeti Terv és Helyi Építési Szabályzattal kapcsolatos információk közlésére használjuk fel.

# REGISZTRÁCIÓS ÍV - lakossági fórum a Településszerkezeti Terv és Helyi Építési Szabályzat véleményezése kapcsán

2014. JANUÁR 15., 1. sz. Általános Iskola

Név	Lakcím	Telefon	E-mail cím	Aláírás
Bzacsik István	Körmény u. 15	30/469-5588		
Kiss Anna Maria	Bős Károly utca 17	06 30 44 13 196	anna.kiss@freemail.hu	Kiss Anna
Arkiskó István	1112. Bó. Hernád u. 3	06(30)8787-71	kisscmail@t-online.hu	
Dr. Tóth Ákos	Bős Károly utca 17	20-877-1228	dr.toth.ajos@gmail.com	
Pálfi Zoltán N. József	Árady u. 70.	20-361-2099	palfizoltan@freemail.hu	
Horváth János	Török u. 43	0620357-1205		

Adatokat nem adjuk át harmadik fél számára, csak a Településszerkezeti Terv és Helyi Építési Szabályzattal kapcsolatos információk közlésére használjuk fel.



# REGISZTRÁCIÓS ÍV - lakossági fórum a Településszerkezeti Terv és Helyi Építési Szabályzat véleményezése kapcsán







2014. JANUÁR 15., 1. sz. Általános Iskola

Név	Lakcím	Telefon	E-mail cím	Aláírás
Patonai János	Patkó utca	06 20 939185		Patonai János
Zsolt Anna	2040 Budány Kehencsán u. 2.	+36 30 210-1267		Anna
Hodovics Péter	Pótlós u. 38/1		hodovics.p@gmail.com	
Wfler Anna				Anna
Lőrincz Anna				Anna
Csibák L.	Farkas 10			CS

Adatokat nem adjuk át harmadik fél számára, csak a Településszerkezeti Terv és Helyi Építési Szabályzattal kapcsolatos információk közlésére használjuk fel.

# REGISZTRÁCIÓS ÍV - lakossági fórum a Településszerkezeti Terv és Helyi Építési Szabályzat véleményezése kapcsán

2014. JANUÁR 15., 1. sz. Általános Iskola

Név	Lakcím	Telefon	E-mail cím	Aláírás
Kis Zoltán	2040. Budacs Balogh u 35.	06209697989	zolhan.kis@europa.hu	
Holnár Vilmos	2040 Budacs Pálffy u. 42	30/467-1460	vilmos.holnar@t-online.hu	
Szepesi Tereznike	Budacs Fadéji u 41	30/3689941	mdmact@freemove.hu	
Tópolcai László	Évenerd.	—	—	
Doksi Zoltán				
NYÁRI Balázs				

Adatait nem adjuk át harmadik fél számára, csak a Településszerkezeti Terv és Helyi Építési Szabályzattal kapcsolatos információk közlésére használjuk fel.

# REGISZTRÁCIÓS ÍV - lakossági fórum a Településszerkezeti Terv és Helyi Építési Szabályzat véleményezése kapcsán

2014. JANUÁR 15., 1. sz. Általános Iskola

Név	Lakcím	Telefon	E-mail cím	Aláírás
Fazekas József	2040. Budaörs, Gyógyúriútpa. 12.	23/703-816		Fazekas József
Gidofalvi-P. Márta	2040 Budaörs Kajsi u. 13	06 30 6583011		Gidofalvi
Hoffmann Anita	2040 Budaörs Herczegó 2	23/440 010 06/30/3087815		Hoffmann Anita
Olaj György	Budaörs Pacsirta u. 6			Olaj György
GREHONYSZKI LÁSZLÓNÉ	Pacsirta u. 5			Grehonyszi Lászlóné
Molnár József	Budaörs Pacsirta u. 4	06 20 417 2580		Molnár József

Adatokat nem adjuk át harmadik fél számára, csak a Településszerkezeti Terv és Helyi Építési Szabályzattal kapcsolatos információk közlésére használjuk fel.



# REGISZTRÁCIÓS ÍV - lakossági fórum a Településszerkezeti Terv és Helyi Építési Szabályzat véleményezése kapcsán

2014. JANUÁR 15., 1. sz. Általános Iskola

Név	Lakcím	Telefon	E-mail cím	Aláírás
Bariczka József	1110 Pest Batthyány utca 116	06-1- 782-9655		Bariczka József
Mészáros Judit	Paragasszókócs	70 2344157	meszarosjudi@ gmail.com	Mészáros Judit
BATTHYÁNYI BÉLA	1040 BUDAPEST Batthyányi utca 17	06303650772	batai.beatrice@gmail.com	Batthyányi Béla
Nagy Péter	2040 Balaton Falu közp. 21.	06 23 421369		Nagy Péter
Nagy Péter	2040 Balaton Falu közp. 21.	06 23 421369	szollarmati@ freemail.hu	Nagy Péter

Adatokat nem adjuk át harmadik fél számára, csak a Településszerkezeti Terv és Helyi Építési Szabályzattal kapcsolatos információk közlésére használjuk fel.

# REGISZTRÁCIÓS ÍV - lakossági fórum a Településszerkezeti Terv és Helyi Építési Szabályzat véleményezése kapcsán

2014. JANUÁR 15., 1. sz. Általános Iskola

Név	Lakcím	Telefon	E-mail cím	Aláírás
ANDRÁS ISTVÁN	2010 Budaső Köpa u. 3658. Hsf	06-20/383- 0856	info@valentiny.eu. eu	Valentiny
SZABÓ MÁRIA	1114 Budapest Bertus 11-13 Tev pályatér Acridia 41	06-20 9 844 949	sza12402@ gmail.com	
Ferguson-Gallen Andrea	2040 Budam Stavos u.1.	20/9453453	info@normafa- teniszklub.hu	
Adók Attila		50/9484-608	attila.adok@ adokcft.hu	Adok

Adatokat nem adjuk át harmadik fél számára, csak a Településszerkezeti Terv és Helyi Építési Szabályzattal kapcsolatos információk közlésére használjuk fel.