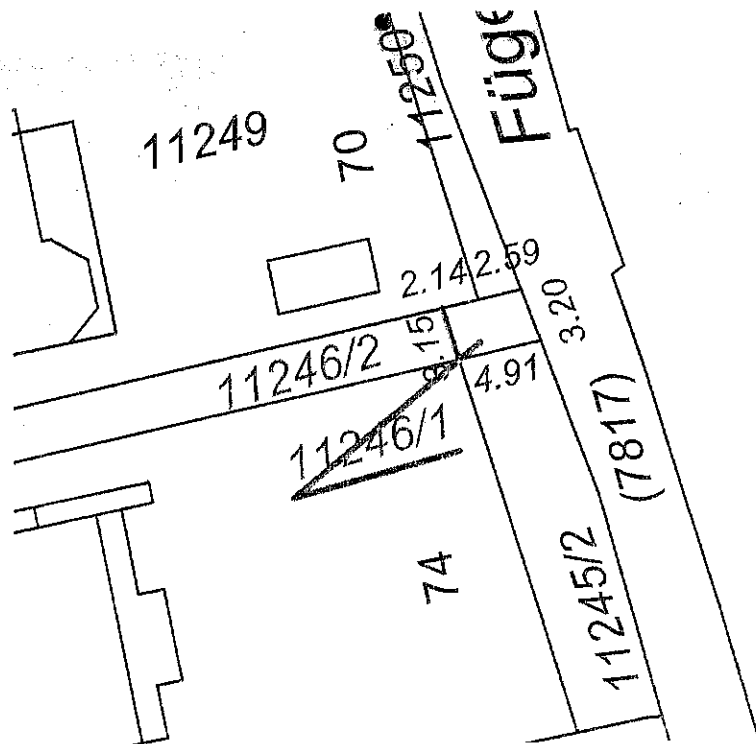


VÁLTOZÁSI VÁZRAJZ TERVEZET

11246 helyrajzi-számú földrésztlet megosztása

EOV

Méretarány: 1:1000



Helyrajzi szám	Változás előtti állapot						Változás utáni állapot					
	Árterület			Földterület			Földterület			Földterület		
	terület	terület	terület	terület	terület	terület	terület	terület	terület	terület	terület	terület
1	2	3	4	5	6	7	8	9	10	11	12	13
11246	-	kvett terület	-	-	-	-	11246/1	-	kvett terület	-	-	-
-	-	-	-	-	-	-	11246/2	-	kvett terület	-	-	-
összesen	-	-	-	-	-	-	-	-	-	-	-	-

Készítette: Törökbalint, 2015.12.20.

Bartók Pál
földmérő

Ing. rend. n. sz.: 0562/1990
Földmérő Ig. sz.: 1236

Bartók Pál
mérnökségvezető / tervező

2045 Törökbalint József Ádám u. 78
Ing. rend. n. sz.: 0562/1990

Kamaraai tervezési jogosultság száma: GD-T-13-11802

A változás adatainak megnevezése
Törvény

Fölmérem Bt.
A munkavégző neve
5 Törökbálint, Hunyadi utca 17

Munkaszám: 15-185

Fölmérem Bt.
2045 Törökbálint, Hunyadi utca 17.
Kiadóiroda
Adószám: 24318174-1-13
Mobil: 06 20 580 85 66
E-mail: folmerem@folmerem.hu

Budaörs
belterület

Adatszolgáltatás iktatószáma: 2-2445/2015


VÁLTOZÁSI VÁZRAJZ

a 11404 helyrajzi számú földrészlet megosztásáról

Méretarány= 1:500

Címkoordináta

Hrsz	Psz	Y	X
11404/2	1	641175	235218



Változás előtti állapot						Változás utáni állapot							Megjegyzés
Hrsz	Alrészlet		Min.o.	Terület ha.m ²	AK	Hrsz	Alrészlet		Min.o.	Terület ha.m ²	AK	Szolgalmi és egyéb jog	
	jel	műv. ág					jel	műv. ág					
1	2	3	4	5	6	7	8	9	10	11	12	13	14
11404	—	Kivett, beépítetlen terület	—	0.0808	—	11404/1	—	Kivett, magánút	—	0.0001	—		*
						11404/2	—	Kivett, beépítetlen terület	—	0.0807	—	Vezeték jog 6 m ² -re (VMB-54/2012) Jogosult: Elmű Hálózati Elosztó Kft. 1132 Budapest, Váci út 72-74 61166/2012.12.15	
Összesen:				0.0808	—	Összesen:				0.0808	—		

A változás akarataimnak megfelelően történt:

* közforgalom számára megnyitott

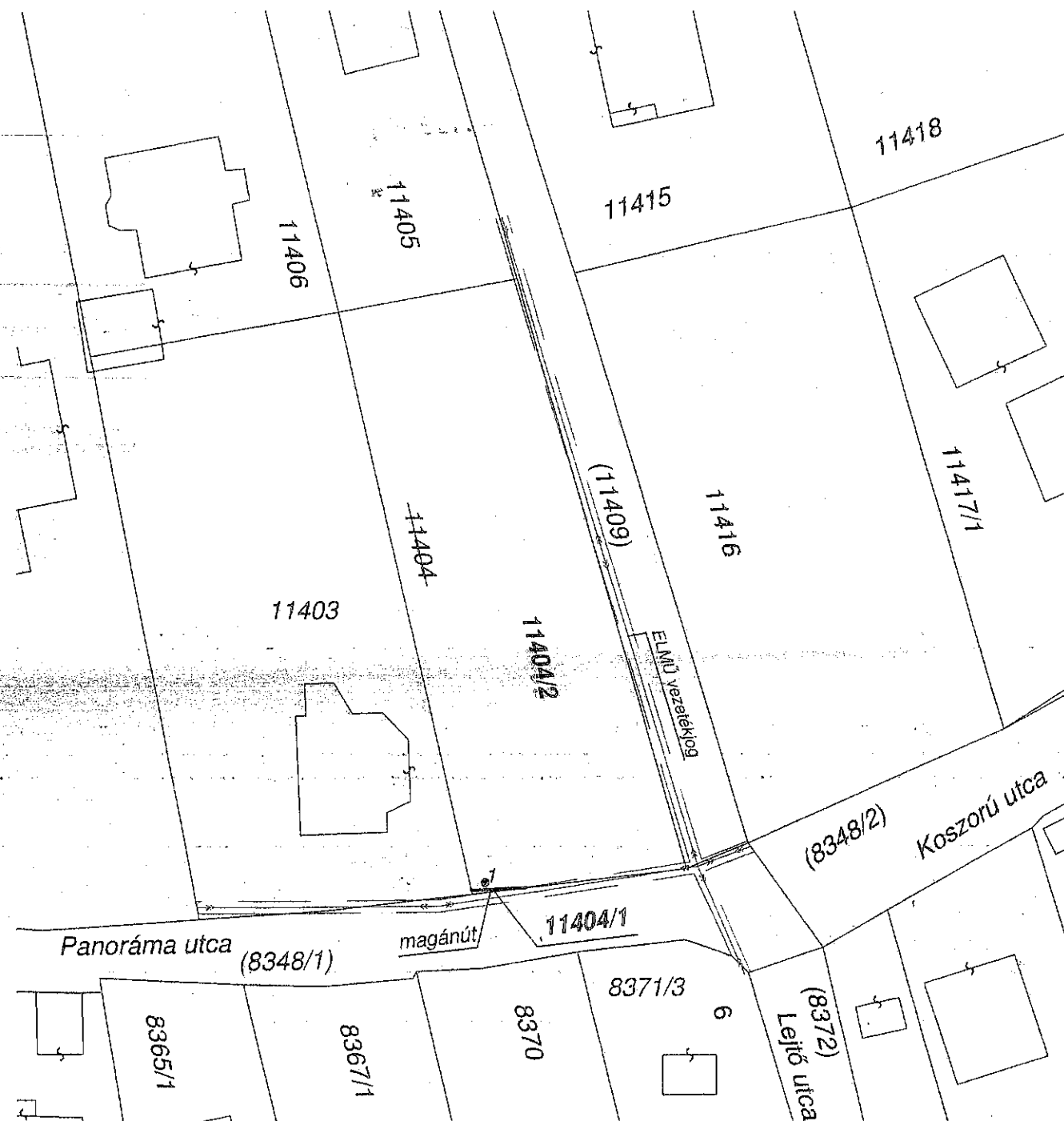
Törökbálint, 2015-12-17

Halász Zsolt
készítette és minőséget tanúskította
Ing.rend.min.szám: 2263/2015
földmérő ig.szám: 3995/2010

A helyrajzi számok és területszámítás helyes. Ez a záradék a
keletkezéstől számított egy évig hatályos, későbbi felhasználás előtt a
vázrajzot újra záradékolni kell.

Budaörs, 2015. 2015. DEC 21

P.H. Székely Zoltán
Iktatószám: 2-2445/2015 Ing.rend.min.szám:



Gondolat és Megvalósítás Kft.

2344 Dömsöd, Ad. E. u. 9.

Tel: 06-20-354-6877

e-mail: morvaiandrea@földmero@gmail.com

BUDAÖRS

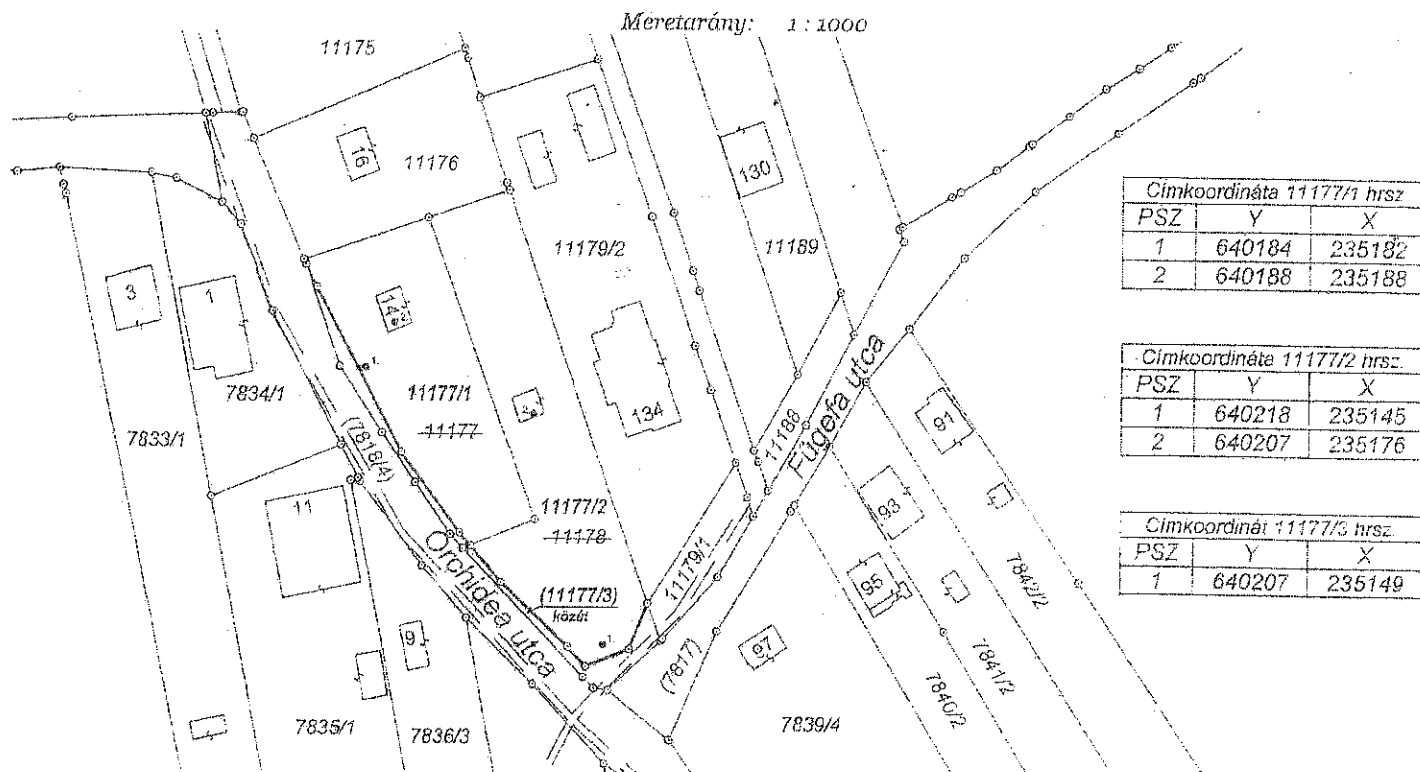
belterület

Adatszolgáltatás iktatószáma: 2-1565/2015

Munkaszám: 228/2015

VÁLTOZÁSI VÁZRAJZ

a 11177, 11178 helyrajzi számú földrészletek megosztásáról



Változás előtti állapot						Változás utáni állapot							Megjegyzés	
Hrsz.	Alrészlet			Terület	AK	Hrsz.	Alrészlet			Terület	AK	Szolgalmi és egyéb jogok		
	tel.	mű.v.aga	ha.m ²				tel.	mű.v.aga	m ²					ha.m ²
1	2	3	4	5	6	7	8	9	10	11	12	13	14	
11177	-	Kivett, Gazdasági épület, udvar	-	0.0707	0.00	11177/1	-	Kivett, Gazdasági épület, udvar	-	0.0654	0.00			
11178	-	Kivett, Gazdasági épület, udvar	-	0.0887	0.00	11177/2	-	Kivett, Gazdasági épület, udvar	-	0.0823	0.00			
						11177/3	-	Kivett, közút	-	0.0117	0.00	Vezeték jog 11.m ² -re (VMB-55/2012.) Jogosult: Ebnő Hálózati Kft. 1122 Budapest, Váci út 72-74.		
össz:			-	0.1594	0.00	össz:			-	0.1594	0.00			

A változás akaratainknak megfelelően történt:


Dömsöd, 2015.10.15.

Készítő:

Morvai Andrea
Földmérő i.g. szám: 3980

Minőségi tanúsító:

Nagy Zsolt
Ing.rend.mű.szám: 2072/2008
GD-T: 13-13522



P.H.

Szerzők:

Szerzők: G. Katalin
Ing.rend.mű.szám: 1809/2008