

Budaörsi Polgármesteri Hivatal  
2040 Budaörs, Szabadság út 134.  
A munkavégző neve  
Munkaszám: 7/2015

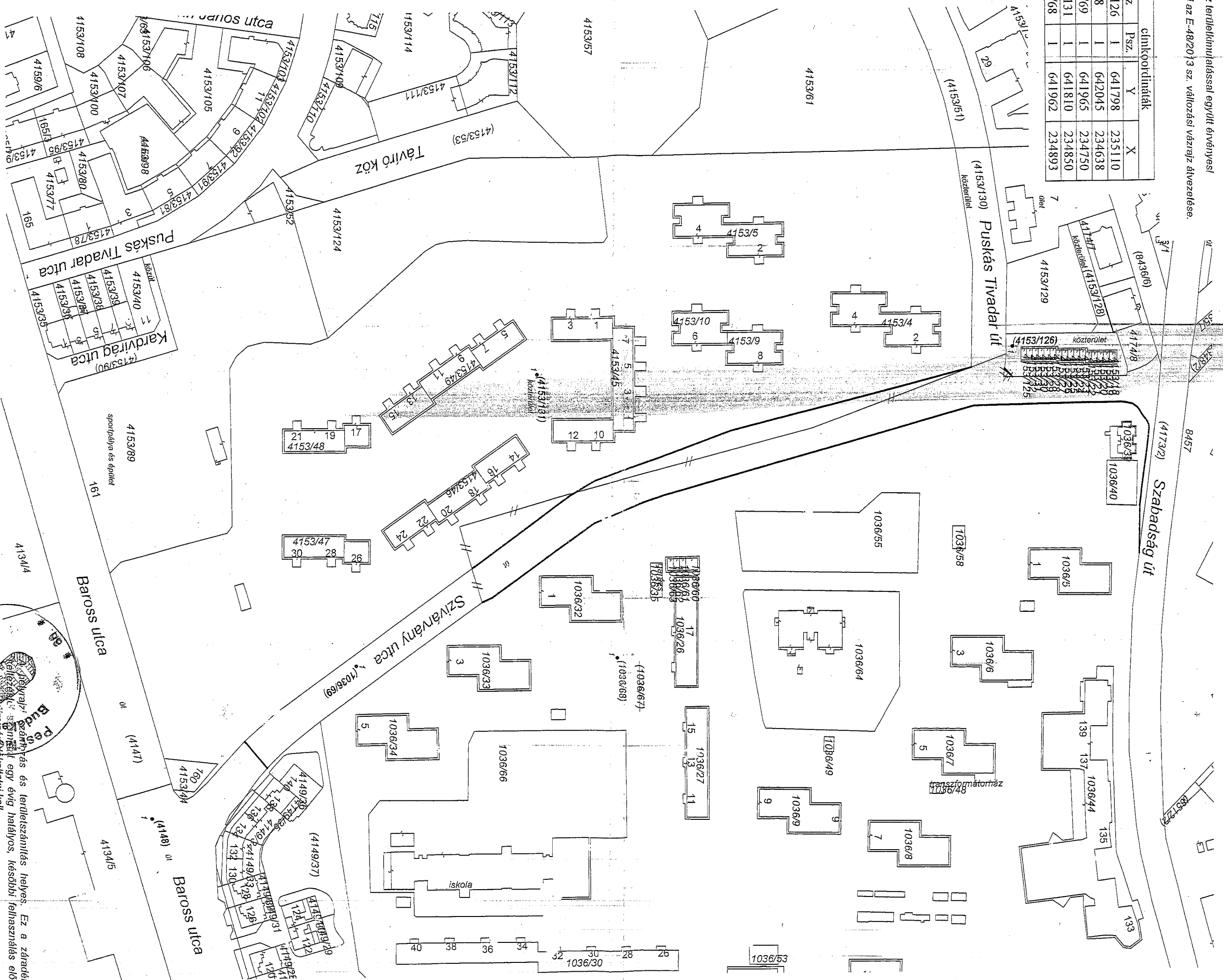
E. F. 02/2016  
Községi Hivatal  
Városrendelkezési Csoportja  
2016. MÁJ 10.  
VÁLTOZÁSI VÁZRAJZ  
Ábrák

Budaörs  
belterület  
Adatszolgáltatás Iktatószám: 2\_1399\_2015  
város


az 1036/67, 4153/131, 4153/126 és 4148 helyrajzi számú telekcsoport újraosztásához  
Méretarány: 1:2000  
EOV

A vázrajz területkilátással együtt érvényes!  
Megoldói az E-48/2013 sz. változási vázrajz ábrázolása.

Hlsz.	Ps.	Y	X
4153/126	1	641798	235110
4148	1	642045	234638
1036/69	1	641965	234750
4153/131	1	641810	234850
1036/68	1	641962	234893



Készült: Budaörs, 2016. április 10.  
Készítő, minőségellenőrző: Márton Norbert  
Földmérő mérnök  
Földmérő ig. száma: 6788  
Ing. rend. min. sz.: 2195/2011 Ing. rend. min. szám: 2195/2011  
Geod. lev. min. száma: GD/07-1118



2016. APR 18. nap  
Záródatum: 2016. APR 18. nap  
Ing. rend. min. sz.: 2195/2011 Ing. rend. min. szám: 2195/2011  
Geod. lev. min. száma: GD/07-1118  
Módozat: E-10/2006

Budaörsi Polgármesteri Hivatal  
2040 Budaörs, Szabadság út 134.

A munkavégző neve  
Munkaszám: 7/2015

Budaörs  
bellelterület  
Adatszolgáltatás Iktatószáma: 2\_1309\_2015

## TERÜLETKIMUTATÁS

az 1036/67, 4153/131, 4153/126 és 4148 helyrajzi számú telekcsoport újraosztásáról

A területkimutató a változási vázrajzzal együtt érvényes

A változás akaratunknak megfelelően  
történt:

.....  
.....  
.....  
.....

Készült: Budaörs, 2016. április 10.


Készítő: Marton Norbert  
földmérő íg. száma: 6788

Működési tanúsító: Marton Norbert

Ing. rend. min. sz.: 2195/2011

MARTON NORBERT  
Földmérő mérnök

Geod. terv. min. száma: GD/07-1118. Kam. tags. szám: GD/07-1118  
Ing. rend. min. szám: 2195/2011



2016 ÁPR 18.  
nap

Záradék: Székelyi G. Norbert  
Ing. rend. min. sz.: 1809/2003

14012016 E-1012016

Változás előtti állapot						Változás utáni állapot						Megjegyzés	
Hrsz	Alrészlet			Terület	AK	Hrsz	Alrészlet			Terület	AK		
	jel	műv. ága	Min.o.				ha.m²	Min.o.	ha.m²				
1	2	3	4	5	6	7	8	9	10	11	12	13	14

Változás előtti állapot						Változás utáni állapot						Megjegyzés	
Hrsz	jel	Alrészlet	Térület	AK	Hrsz	jel	Alrészlet	Térület	AK				
		műv. ága					Min.o.			ha.m²	műv. ága		Min.o.
1	2	3	4	5	6	7	8	9	10	11	12	13	14
4153/126		kivett, közterület		0.1065		4153/126	kivett, közterület		0.1054		Vezetékg 56 m2 területre VB-299/2012.(5-3359/2011) számú határozat alapján. Ilogosult: ELMŰ HÁLÓZATI KFT. 1131 BUDAPEST, XIII. KER., Váci út 72-74.		
4153/131		kivett, társasgarázs és közterület		6.1260		4153/131	kivett, társasgarázs és közterület		6.0617		Vezetékg 405 m2 területre VMB-178/2009. számú határozat alapján. Ilogosult: ELMŰ HÁLÓZATI KFT. 1131 BUDAPEST, XIII. KER., Váci út 72-74. Vezetékg 945 m2 területre MKEH VMB-112/2010. számú határozat alapján. Ilogosult: ELMŰ HÁLÓZATI KFT. 1131 BUDAPEST, XIII. KER., Váci út 72-74. Vezetékg 7 m2 területre VB-338/2012. számú határozat és 968/2012 vízrajz alapján. Ilogosult: ELMŰ HÁLÓZATI KFT. 1131 BUDAPEST, XIII. KER., Váci út 72-74. Vezetékg 178 m2 területre VMB-97/2012. számú határozat és 5-964/2011 sz. vízrajz alapján. Ilogosult: ELMŰ HÁLÓZATI KFT. 1131 BUDAPEST, XIII. KER., Váci út 72-74. Vezetékg 2626 m2 területre VMB-54/2012. számú határozat alapján. Ilogosult: ELMŰ HÁLÓZATI KFT. 1131 BUDAPEST, XIII. KER., Váci út 72-74.		
		Összesen:		20.1533					20.1533				