

**Budaörs Város Önkormányzata  
Polgármesterének**

**ELŐTERJESZTÉSE**

**a Településfejlesztési és Vagyongazdálkodási Bizottság 2016. június 13-ai,  
és a Képviselő-testület 2016. június 22-ei  
üléseire**

**Ügyiratszám: IX/321/2016.**

**Tárgy: Döntés a Budaörs, 1036/50,1036/66, 4502, 8457 és a később létrejövő 1036/72 hrsz-ú ingatlanokat érintő telekalakítás kezdeményezéséről**

Az előterjesztés tárgyalása a Magyarország helyi önkormányzatairól szóló 2011. évi CLXXXIX. törvény (a továbbiakban: Mőtv.) 46. § (1) bekezdése és a Budaörs Város Önkormányzatának (a továbbiakban: Önkormányzat) Szervezeti és Működési Szabályzatáról szóló 36/2010. (XI.12.) önkormányzati rendelet (a továbbiakban: SZMSZ) 18. § (1) bekezdése alapján **nyílt ülésen** történik.

**Tisztelt Bizottság!  
Tisztelt Képviselő-testület!**

A városban működő sportpályák és más sportcélú ingatlanok jelentős része található az Önkormányzat korlátozottan forgalomképes vagyonába tartozó intézményekhez kapcsolódva. Ezeket az ingatlanokat az intézmények feladatellátását nem zavarva vehetik igénybe a Városunkban szerencsére nagy számban működő sportszervezetek, vagy azokon kívül szerveződő társaságok, esetleg tömegsport eseményeken résztvevők, hasznosításukat mindenestre befolyásolja, hogy az intézményektől nem kerültek megfelelően elkülönítésre.

Fentiekre tekintettel indokolt az érintett ingatlanok áttekintése, valamint önálló kategorizálása annak érdekében, hogy a közfeladatokhoz szükséges ingatlanok maradéktalanul rendelkezésre álljanak azok lehető legmagasabb színvonalú ellátásához, valamint a jelenleg sem funkciójukban, természetbeli használatukban, sem pedig ingatlan-nyilvántartási állapotukban el nem különített sportpályák, sportcélú létesítmények vagyoni, jogi helyzete rendezetté váljék.

Fentiekre tekintettel megvizsgáltuk az Önkormányzat tulajdonában lévő, intézményekhez tartozó telekingatlanok adottságait, méreteit, a beépítési és beépíthetőségi paramétereiket, a megfelelő használatukhoz szükséges térmértékeket. Megállapításra került, hogy a tárgyban megjelölt ingatlanok esetében lehetőség van olyan telekalakítások lefolytatására, amelyek eredményeként a sportpályák, sportcélú ingatlanok önálló helyrajzi szám alá kerülhetnek, egyrészt betartva Budaörs Város Önkormányzat Képviselő-testületének a Budaörs Város Helyi Építési Szabályzatáról szóló 24/2014.(IX.29.) rendeletének előírásait, másrészt figyelembe véve a fent említett közfeladatok ellátásához szükséges ingatlanok megfelelő biztosíthatóságát.

Javaslom, hogy a mellékelt változási vázrajzok alapján a Budaörs, 1036/50,1036/66, 4502, 8457 és a később létrejövő 1036/72 hrsz-ú ingatlanokat érintő telekalakítást a Pest Megyei Kormányhivatal Budakeszi Járási Hivatalánál indítsuk meg, amelynek érdekében az alábbi határozati javaslatok elfogadását kezdeményezem.

**Mellékletek:**

1. melléklet: változási vázrajzok
2. melléklet: tulajdoni lapok
3. melléklet: légifelvételek az új telekhatárokkal

Döntés a Budaörs, 1036/50,1036/66, 4502, 8457 és a később létrejövő 1036/72 hrsz-ú ingatlanokat érintő telekalakítás kezdeményezéséről- EDTR-ben jóváhagyott. nyomtatva 2016.06.07. PBA

**Határozati javaslat a Bizottság részére:**

Budaörs Város Önkormányzata Képviselő-testületének Településfejlesztési és Vagyongazdálkodási Bizottsága javasolja a Képviselő-testületnek, hogy

1. a határozat mellékleteként csatolt (Kovács Gábor földmérő által 29-30-31-32-33/2016 munkaszámokon készített) változási vázrajzok alapján a Budaörs, 1036/50, 1036/66, 4502, 8457 és a később létrejövő 1036/72 hrsz-ú ingatlanokat ossza meg, és indítsa meg a szükséges telekalakítási eljárást a Pest Megyei Kormányhivatal Budakeszi Járási Hivatalánál.
2. hatalmazza fel a polgármestert a szükséges intézkedések megtételére és dokumentumok aláírására.

*A határozathozatal az SZMSZ 60.§ és 37. § (1) bekezdése alapján egyszerű többséggel, valamint az SZMSZ 60. § és 38. § (1) bekezdése alapján nyílt szavazással történik.*

**Határozati javaslat a Képviselő-testület részére:**

Budaörs Város Önkormányzatának Képviselő-testülete úgy dönt, hogy

1. a határozat mellékleteként csatolt (Kovács Gábor földmérő által 29-30-31-32-33/2016 munkaszámokon készített) változási vázrajzok alapján a Budaörs, 1036/50, 1036/66, 4502, 8457 és a később létrejövő 1036/72 hrsz-ú ingatlanokat megosztja, és megindítja a szükséges telekalakítási eljárást a Pest Megyei Kormányhivatal Budakeszi Járási Hivatalánál.
2. felhatalmazza a polgármestert a szükséges intézkedések megtételére és dokumentumok aláírására.

*A határozathozatal az SZMSZ 37. § (1) bekezdése alapján egyszerű többséggel, valamint az SZMSZ 38. § (1) bekezdése alapján nyílt szavazással történik.*

**Határidő:** a határozat közlésére 30 nap  
**Felelős:** Polgármester  
**Végrehajtást végzi:** Műszaki Ügyosztály Városépítési Iroda Vagyongazdálkodási Osztály

Budaörs, 2016. június 2.

.....  
Wittinghoff Tamás  
polgármester

**Az előterjesztést készítette: Műszaki Ügyosztály/Városépítési Iroda/Vagyongazdálkodási Osztály**

Ügyintéző: Zborayné dr. Pető Beáta  
Vagyongazdálkodási Osztályvezető: dr. Benis Péter  
Városépítési Irodavezető: Domahidi Emma  
Műszaki Ügyosztályvezető: Lőrincz Mihály

.....  
.....  
.....  
.....

**Látta:**

Főépítési Irodavezető: Csík Edina  
Polgármesteri Kabinet vezetője: Vágó Csaba

.....  
.....

**Törvényességi felügyelet:**

Jegyzői Iroda:  
Jegyző: Dr. Bocsi István

.....  
.....

Döntés a Budaörs, 1036/50, 1036/66, 4502, 8457 és a később létrejövő 1036/72 hrsz-ú ingatlanokat érintő telekalakítás kezdeményezéséről- EDTR-ben jóváhagyott. nyomtatva 2016.06.07. PBA

Kovács Gábor.

1117, Budapest, Móricz Zsigmond körtér 10 6/3

Munkaszám: 29/2016

J. M. Kellékes

Budaörs

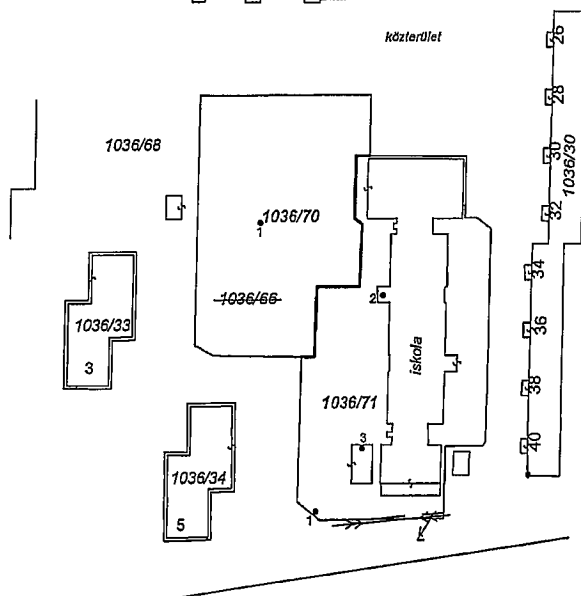
Belterület

Adatszolgáltatás iktató száma: 2\_2071\_2016

# VÁLTOZÁSI VÁZRAJZ

a 1036/66 helyrajzi számú földrészlet megosztásáról

M= 1:2000



Címkoordináták				
HRSZ	Psz.	Y	X	P.kód
1036/70	1	642023	234855	5412
1036/71	1	642043	234759	5412
	2	642064	234831	5412
	3	642058	234780	5412

Változás előtt						Változás után						
Helyrajzi szám	Alrészlet		Min. o.	ha, m <sup>2</sup>	AK	Helyrajzi szám	Alrészlet		Min. o.	ha, m <sup>2</sup>	AK	Szolgalmi és Egyéb jogok
	jel	műv. ág					jel	műv. ág				
1	2	3	4	5	6	7	8	9	10	11	12	13
1036/66		Kivett Iskola		1.0590		1036/70		Kivett Beépítetlen terület		0.4460		
						1036/71		Kivett Iskola		0.6130		Vezetékjog Név: ELMŰ HÁLÓZATI KFT. Cím: 1132 BUDAPEST XIII. KER. Váci út 72-74. 23 m <sup>2</sup> nagyságú területre a VM-B-54/2012 engedély számú, (20705) Budaörs 0,4kV-os 2. sz. vezetékrendszerre vonatkozó vezetékjog
Összesen:				1.0590						1.0590		

A birtokhatár rendezés akaratunknak megfelelően történt:

A helyrajzi számozás és a területszámítás helyes. Ez a záradék a keltezésétől számított egy évig hatályos, későbbi felhasználás előtt a vázrajzot újra záradékoltatni kell.

Budapest, 2016 05.31.

Budaörs, 2016.....hó.....nap

Készítő: Földmérő lg. száma: 6592/2014

P.H.: Záradékoló: lng.rend.min.sz.:

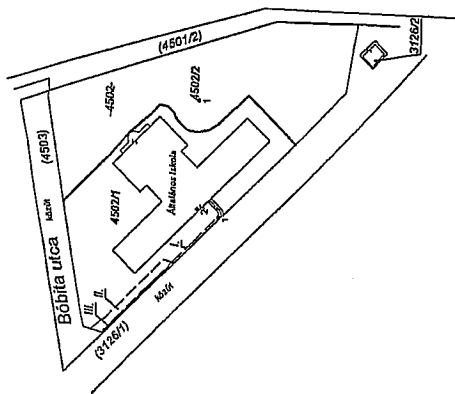
Minőséget tanúsító: lng.rend.min.sz.: 1441/1995



**Budaörs**  
**Belterület**

a 4502 helyrajzi számú földrészlet megosztásáról

Címkoordináták		
4502/1	1	644591 234949 5412
	2	644595 234959 5412
4502/2	1	644646 234959 5412



197-1.2000

Változás előtt										Változás után					
Helyrajzi szám	Alérszlet		Mín. o	ha,m <sup>2</sup>	AK	Helyrajzi szám	Alérszlet		Mín. o	ha ha,m <sup>2</sup>	AK	Szolgalmi és Egyéb jogok			
	fel	műv. ág					fel	műv. ág							
1	2	3	4	5	6	7	8	9	10	11	12	13			
4502						4502/1						1. Mezőfőgy Név: ELKŐ HÁLÓZATI KFT. Cím: 1332 RUDABESZT VII. KER. fűzet 17-2-4. 96 m <sup>2</sup> nyugati területre a PAB-57/2012 engedély számú, (20858) Budapest 0.487-as 4. sz. vezetékbiztonsági vonatkozó vezetékfőgy			
								Kivett Általános Iskola, tudár		0.6008		1. Mezőfőgy Név: ELKŐ HÁLÓZATI KFT. Cím: 1332 RUDABESZT VII. KER. fűzet 17-2-4. 221 m <sup>2</sup> nyugati területre a PAB-117/2010 engedély számú, (5-159-2010) Budapest vezetékbiztonsági vonatkozó vezetékbiztonsági vezetékfőgy			
												1. Mezőfőgy Név: ELKŐ HÁLÓZATI KFT. Cím: 1332 RUDABESZT VII. KER. fűzet 17-2-4. 2 m <sup>2</sup> nyugati területre a PAB-408/2014 Budapest Fűzet-Régiófőgy működés BHTN-ek, 20 és 0.4 Kv-os önkormányzati üzemeltetés			
Összesen:						4502/2		Kivett Beépítési terület		0.5615		1.1623			

**A bírósághatár rendezés akaratunknak megfelelően történik**

A helyrajzi számozás és a területszámítás helyes. Ez a záradék a keltezésől számított egy évig hatályos, későbbi felhasználás előtt a vázrajzot újra záradékoltatni kell.

Budapest, 2016.....hó.....nap

P.H. Záradékoló: .....  
Ing.rend.min.sz.: .....

Készítő: .....  
Foldmérő íg.szám: 6592/2014  
Minőséget tanúsító: .....  
Íg.rend.min.szám: 1441/1995

Kovács Gábor.

1117, Budapest, Mátyás Zsigmond körút 10 6/3

Munkaszám: 32/2016

Budaörs

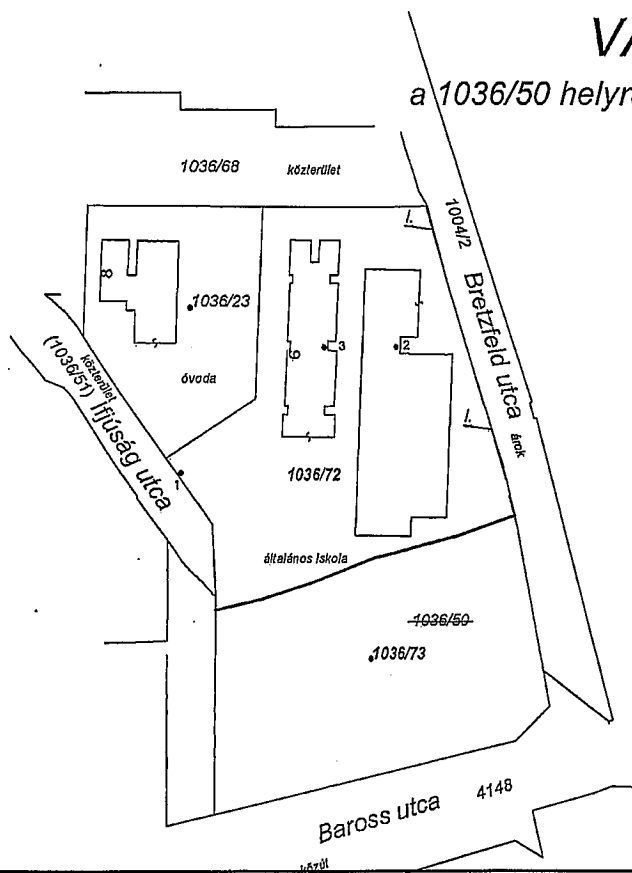
Belterület

Adatszolgáltatás Iktató száma: 2\_2071\_2016

## VÁLTOZÁSI VÁZRAJZ

a 1036/50 helyrajzi számú földrészlet megosztásáról

M= 1:2000



Címkoordináták				
HRSZ	Psz.	Y	X	P.kód
1036/72	1	642345	234865	5412
	2	642418	234907	5412
	3	642393	234907	5412
1036/73	1	642412	234803	5412

Változás előtt						Változás után						
Helyrajzi szám	Alrészlet		Min.o.	ha,m <sup>2</sup>	AK	Helyrajzi szám	Alrészlet		Min.o.	ha ha,m <sup>2</sup>	AK	Szolgalmi és Egyéb jogok
	jel	műv. ág					jel	műv. ág				
1	2	3	4	5	6	7	8	9	10	11	12	13
1036/50		Kivett Iskola, udvar		1.7975		1036/72		Kivett Iskola, udvar		1.0099		Vezetékgig Név: ELMŰ HÁLÓZATI KFT. Cím: 1132 BUDAPEST XIII.KER. Váci út 72-74. 27 m2 nagyságú területre a VMB-620/2010 engedély számú, (5-807/2010) alapján
						1036/73		Kivett Beépítetlen terület		0.7876		
Összesen:				1.7975						1.7975		

A birtokhatár rendezés akarataunknak megfelelően történt:

.....

.....

.....

Budapest, 2016.05.31.

A helyrajzi számozás és a területszámlálás helyes. Ez a záradék a keltezésétől számított egy évig hatályos, későbbi felhasználás előtt a vázrajzot újra záradékolni kell.

Budapest, 2016.....hó.....nap

Készítő:.....  
Földmérő ig.szám: 6592/2014P.H.:..... Záradékoló:.....  
Ing.rend.min.sz.:.....Minőséget tanúsító:.....  
Ing.rend.min.szám: 1441/1995

Minőséget tanúsító:.....  
Inq.rend.min.szám:1441/1995

Nem hiteles tulajdoni lap

Nem hiteles tulajdoni lap

Nem hiteles tulajdoni lap

Nem hiteles tulajdoni lap

Budapesti Járási Hivatal Földhivatali Osztály  
Budapest 1117, Karinthy Frigyes út 3.

Oldal: 1/2

Nem hiteles tulajdoni lap - Szemle másolat

Megrendelés szám: 30005/51192/2016

2016.06.02

BUDAÖRS

Szektor : 5

Belterület 1036/66 helyrajzi szám

Nem hiteles tulajdoni lap

## TARTALOM

1. Az ingatlan adatai: alrészlet- adatok művelési ág/kivett megnevezés/	min.o	terület há-m2	kat.t.jöv. k.fill.	előzetes adat kat.jöv. há-m2 k.fill.
Kivett iskola	0	1.0590	0	0

1. bejegyző-határozat: 38342/2007.04.03  
Ingatlan-nyilvántartás átalakítása a DAT. Forgalmahelyezésével.

## TARTALOM

1. tulajdoni hányad: 1/1  
bejegyző-határozat, érkezési idő: 38342/2007.04.03  
eredeti határozat: 48997/2000.06.28  
jogcím: megosztás 52278/1994.09.22  
jogállás: tulajdonos  
név: BUDAÖRS VÁROS ÖNKORMÁNYZATA  
cím: 2040 BUDAÖRS Szabadrag út 134.  
törzsszám: 15730105

## TARTALOM

1. bejegyző-határozat, érkezési idő: 38342/2007.04.03  
eredeti határozat: 48997/2000.06.28

Önálló szöveges bejegyzés az E-99/94. és E-1153/94. sz. megosztási vázrajz alapján a 1036/37 és 1036/57 hrsz.-ú ingatlan összevonva és megosztva a 1036/59, /60, /61, /62, és 1036/63-hrsz.-ú földrészekre.

2. bejegyző-határozat, érkezési idő: 38342/2007.04.03  
eredeti határozat: 48997/2000.06.28

Önálló szöveges bejegyzés az E-99/94. és E-1153/94. sz. megosztási vázrajz alapján a 1036/37 és 1036/57 hrsz.-ú ingatlan összevonva és megosztva a 1036/59, /60, /61, /62, és 1036/63-hrsz.-ú földrészekre.

3. bejegyző-határozat, érkezési idő: 38342/2007.04.03  
eredeti határozat: 48997/2000.06.28

Önálló szöveges bejegyzés a telekalakítás az E 101/1997 sz. vázrajz alapján.

Folytatás a következő lapon

Nem hiteles tulajdoni lap

Nem hiteles tulajdoni lap

Nem hiteles tulajdoni lap

Nem hiteles tulajdoni lap

Nem hiteles tulajdoni lap

Nem hiteles tulajdoni lap

Nem hiteles tulajdoni lap



Nem hiteles tulajdoni lap

Nem hiteles tulajdoni lap

Nem hiteles tulajdoni lap

Nem hiteles tulajdoni lap

Budapesti Járási Hivatal Földhivatali Osztály  
Budapest 1117, Karinthy Frigyes út 3.

Oldal: 2/2

Nem hiteles tulajdoni lap - Szemle másolat

Megrendelés szám: 30005/51192/2016

2016.06.02

Szektor: 52

BUDAÖRS

Belterület 1036/66 helyrajzi szám

Folytatás az előző lapról  
TITKESZ

4. bejegyző határozat, érkezési idő: 38342/2007.04.03  
eredeti határozat: 48997/2000.06.28

Önálló szöveges bejegyzés megosztottam: 1036/64 és 1036/65 hrsz-ra.

5. bejegyző határozat, érkezési idő: 38342/2007.04.03  
eredeti határozat: 57126/2000.10.02

Elutasítás

távközlési vezetékjog bejegyzés.

jogosult:

név: MATÁV-RT

cím: 1013 BUDAPEST I. KER. Krisztina körút 55.

6. bejegyző határozat, érkezési idő: 38342/2007.04.03

Önálló szöveges bejegyzés az E-71/2003 számú vázrajz alapján osztva /66-ra és /67-re.

7. bejegyző határozat, érkezési idő: 61445/2012.12.06

Vezetékjog

VMB-54/2012 engedély számú, (2005) Budapesti 22. 1074kv vezetékhálózatra vonatkozó

vezetékhog 23 m2-re az ingatlan területéből

jogosult:

név: ELMŰ HÁLÓZATI KFT. Törzsszám: 13804983

cím: 1132 BUDAPEST XIII. KER. Váci út 74-74.

Nem hiteles tulajdoni lap

Nem hiteles tulajdoni lap

Ez a tulajdoni lap közigazgatási hatósági eljárás céljából került kiadásra. Másra nem használható.

TULAJDONI LAP VÉGE

Nem hiteles tulajdoni lap

Nem hiteles tulajdoni lap

Nem hiteles tulajdoni lap

Nem hiteles tulajdoni lap

Nem hiteles tulajdoni lap

Nem hiteles tulajdoni lap

Nem hiteles tulajdoni lap

Nem hiteles tulajdoni lap

Budapesti Járási Hivatal Földhivatali Osztály  
Budapest 1117, Karinthy Frigyes út 3.

Oldal: 1/1

Nem hiteles tulajdoni lap - Szemle-másolat

Megrendelés szám: 30005/51193/2016

2016.06.02

Szektor : 53

BUDAÖRS

Belterület 8457 helyrajzi szám

2040 BUDAÖRS Szabadság út 8457 HRSZ. "Felülvizsgálat alatt"

I. RÉSZ

1. Az ingatlan adatai:

alrészlet adatai

művelési ág/kivett megnevezés/

min.o

terület, kat.t.jöv. alrészlet adatai

ha.m2

k:fill

terület, kat.jöv

ha.m2

k:fill

Kivett gimnázium, udvar

0

2.4119

0.00

1. bejegyző határozat: 38353/2007.04.03

Ingatlan-nyilvántartás átalakítása a DAT forgalombahelyezésével.

II. RÉSZ

3. tulajdoni hányad: 1/1

bejegyző határozat, érkezési idő: 48293/1993.01.08

jogcím: tulajdonbaadás

jogállás: tulajdonos

név: BUDAÖRS VÁROS ÖNKORMÁNYZATA

cím: 2040 BUDAÖRS Szabadság út 134.

törzsszám: 15730105

III. RÉSZ

1. bejegyző határozat, érkezési idő: 57865/2010.10.21

eredeti határozat: 57964/2010.10.21

Vezetékjog

érintett területre: 203 m<sup>2</sup> (5-1159-2010. számú házrajz, VMB-112/2010. alapján),

-57.685-2010-10-20-

jogosult:

név: ELMŰ HÁLÓZATI KFT

cím: 1132 BUDAPEST XIII. KER. Váci út 72-74

2. bejegyző határozat, érkezési idő: 61263/2012.12.15

Vezetékjog

VMB-54/2012. engedély számú, (20705 Budapest 2. sz. 0,4kv vezetéki rendszerekre vonatkozó

vezetéki jog 129 m<sup>2</sup>-re az ingatlan területéből.

jogosult:

név: ELMŰ HÁLÓZATI KFT. törzsszám: 13804983

cím: 1132 BUDAPEST XIII. KER. Váci út 72-74.

3. bejegyző határozat, érkezési idő: 43621/2013.08.21

Önálló szöveg: bejegyzés terület bővítésének feljegyzése a 1466/2013. maradvány számú változási házrajz alapján.

Ez a tulajdoni lap közigazgatási hatósági eljárás céljából került kiadásra. Másra nem használható.

TULAJDONI LAP VÉGE

Nem hiteles tulajdoni lap

Nem hiteles tulajdoni lap

Nem hiteles tulajdoni lap

Nem hiteles tulajdoni lap

Nem hiteles tulajdoni lap

Nem hiteles tulajdoni lap

Nem hiteles tulajdoni lap

Nem hiteles tulajdoni lap

Nem hiteles tulajdoni lap

Nem hiteles tulajdoni lap

Nem hiteles tulajdoni lap

Budapesti Járási Hivatal Földhivatali Osztály  
Budapest 1117, Karinthy Frigyes út 3.

Oldal: 1 / 2

Nem hiteles tulajdoni lap - Szemle másolat

Megrendelés szám: 30005/51194/2016

2016.06.02

Szektor : 5

BUDAÖRS  
Belterület 4502 helyrajzi szám

Nem hiteles tulajdoni lap

## I. RÉSZ

1. Az ingatlan adatai:  
alrészlet adatai terület kat.: t. jöv. alrészlet adatai  
művelési ág/kivett megnevezés/ min.o ha:m2 k:fill. ha:m2 k:fill.

Kivett általános iskola, udvar

0

1:1623

0:000

1. bejegyző határozat: 38353/2007.04.03  
Ingatlan-nyilvántartás átalakítása a DAT forgalombahelyezésével.

## II. RÉSZ

3. tulajdoni hányad: 1/1  
bejegyző határozat, érkezési idő: 30469/2007.01.09  
jogcím: tulajdonbaadás  
jogállás: tulajdonos  
név: BUDAÖRS VÁROS ÖNKORMÁNYZATA  
cím: 2040 BUDAÖRS Szabadság út 134.  
törzsszám: 15730105

## III. RÉSZ

2. bejegyző határozat, érkezési idő: 54940/2009.12.11  
Önálló szöveges bejegyzés épületfeltüntetés

3. bejegyző határozat, érkezési idő: 56681/2010.10.26  
eredeti határozat: 59460/2010.10.26  
Vezetékjog  
221 m terület VMB 112/2010 engedély szám 5-1159/2010 számú vázrajz (57695/2010).  
jogosult:  
név: ELMŰ HÁLÓZATI KFT. törzsszám: 13804983  
cím: 1132 BUDAPEST XIII. KER. Váci út 72-74.

4. bejegyző határozat, érkezési idő: 62620/2012.12.21  
Vezetékjog  
VMB-52/2012 engedély szám: 120858) Budaörs-4.sz. 0,4kV vezetékhálózatra vonatkozó  
vezetékjog a vázrajz szerint 96 m<sup>2</sup>-re az ingatlan területéből.  
jogosult:  
név: ELMŰ HÁLÓZATI KFT. törzsszám: 13804983  
cím: 1132 BUDAPEST XIII. KER. Váci út 72-74.

Folytatás a következő lapon

Nem hiteles tulajdoni lap

Nem hiteles tulajdoni lap

Nem hiteles tulajdoni lap

Nem hiteles tulajdoni lap

Nem hiteles tulajdoni lap

Nem hiteles tulajdoni lap

Nem hiteles tulajdoni lap

Nem hiteles tulajdoni lap

Nem hiteles tulajdoni lap

Nem hiteles tulajdoni lap

Nem hiteles tulajdoni lap

Budapesti Járási Hivatal Földhivatali Osztály  
Budapest 1117, Karinthy Frigyes-út 3.

Oldal: 2/2

Nem hiteles tulajdoni lap - Szemle másolat

Megrendelés szám: 30005/51194/2016

2016.06.02

BUDAÖRS

Szektor : 50

Belterület 4502 helyrajzi szám

Nem hiteles tulajdoni lap

Folytatás az előző lapról  
III. RÉSZ

5. bejegyző határozat, érkezési idő: 50864/2014.10.27

Vezetékgig

9 m2 nagyságú területre - engedélyszám: VB-469/2014., Budaörs, Fénzek-Pagyórcs utcában.

BHTR-ok, 20 és 0,4 kV-os földkábelek létesítése.

jegyző:

név: ELMŰ HÁLÓZATI KFT., törzesszám: 33804983

cím: 1132 BUDAPEST XIII. KER., Váci út 72-74.

Ez a tulajdoni lap közigazgatási hatósági eljárás céljából került kiadásra. Másra nem használható.

TULAJDONI LAP VÉGE

Nem hiteles tulajdoni lap

Nem hiteles tulajdoni lap

Nem hiteles tulajdoni lap

Nem hiteles tulajdoni lap

Nem hiteles tulajdoni lap

Nem hiteles tulajdoni lap

Nem hiteles tulajdoni lap

Nem hiteles tulajdoni lap

Nem hiteles tulajdoni lap

Nem hiteles tulajdoni lap

Budapesti Járási Hivatal Földhivatali Osztály  
Budapest 1117, Karinthy Frigyes út 3.

Oldal: 1/1

Nem hiteles tulajdoni lap - Szemle másolat

Mégrendelés szám: 30005/51199/2016

2016.06.02

Szektor : 53

BUDAÖRS

Belterület 1036/50 helyrajzi szám

2040 BUDAÖRS Ifjúság utca 6.

IRÉSZ

1. Az ingatlan adatai:

alrészlet adatok

művelési ág/kivett megnevezés/

min.o

terület kat.b.jöv. alorészlet adatok

ha m2

k.f.ill

kat.jöv

ha m2

k.f.ill

Kivett iskola, udvar 2

0

1.7975

0.00

1. bejegyző határozat: 38353/2007.04.03

Ingatlan-nyilvántartás átalakítása a DAT forgalombahelyezésével.

IRÉSZ

1. tulajdoni hányad: 1/1

bejegyző határozat, érkezési idő: 55254/1992.12.21

jogcím: megosztás

jogállás: tulajdonos

név: BUDAÖRS VÁROS ÖNKORMÁNYZATA

cím: 2040 BUDAÖRS Szabadság út 134.

törzsszám: 15730105

IRÉSZ

2. bejegyző határozat, érkezési idő: 52254/2003.01.30

Önálló művelési ág bejegyzés az E-46/2002 számú vázrajz alapján a 4149/9 hrsz megszűnik, a 1036/50 hrsz területe növelve, a 1036/51 hrsz területe csökkentve.

3. bejegyző határozat, érkezési idő: 62694/2010.12.15

Önálló művelési ág bejegyzés az összevonásról a 5-458/2009 sz. vázrajz alapján 1036/24 hrsz becsatlakozt a 1036/50 hrsz-ba.

4. bejegyző határozat, érkezési idő: 62694/2015.08.13

eredeti határozat: 61586/2010.11.25

VezetékJog

27 nm-re VB-620/2010 sz. jogszabály határozata és a 5-807/2010 sz. vázrajz alapján.

jogosult:

név: ELMŰ-HÁLÓZATI KFT

cím: 1132 BUDAPESTI KER. Váci út 72-74

Ez a tulajdoni lap közigazgatási hatósági eljárás céljából került kiadásra. Mára nem használható.

TULAJDONI LAP VÉGE

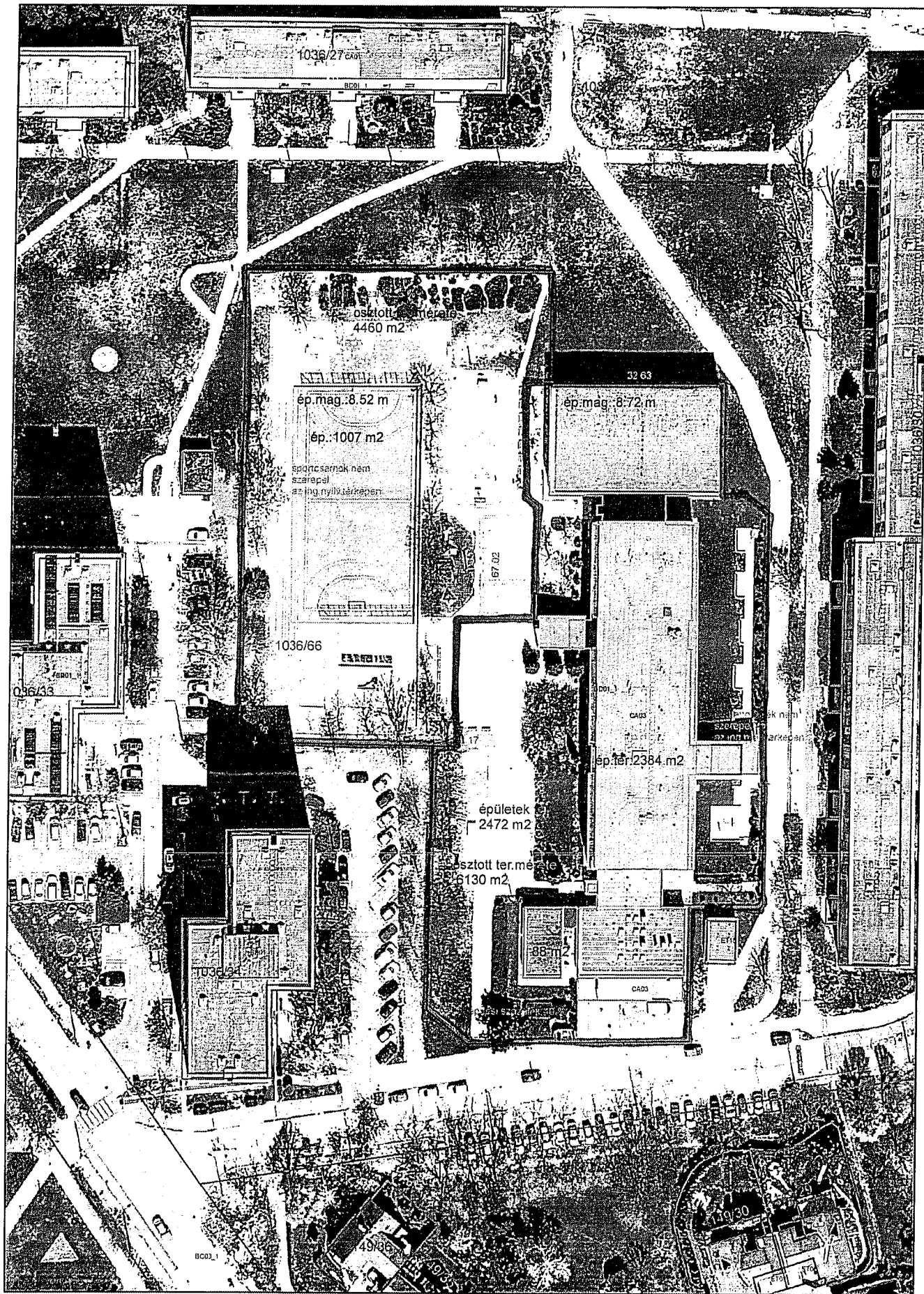
Nem hiteles tulajdoni lap

Nem hiteles tulajdoni lap


Nem hiteles tulajdoni lap

Nem hiteles tulajdoni lap

BLEYER JAKAB ALTALAKOS ISKOLA




# HERMAN OTTÓ ÁLTALÁNOS ISKOLA






# HERMAN OTTÓ ÁLTALÁNOS ISKOLA





# KESZAR CSABA ALTALANOS ISKOLA



ГИМНАЗИУМ

