

Kovács Gábor.

1117, Budapest, Móricz Zsigmond körtér 10 6/3

Munkaszám: 29/2016

f.m. helye

Budaörs

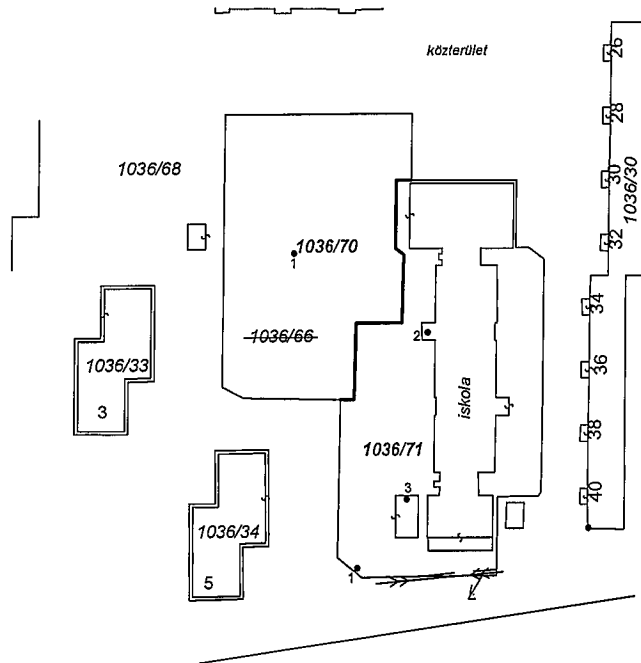
Belterület

Adatszolgáltatás iktató száma: 2_2071_2016

VÁLTOZÁSI VÁZRAJZ

a 1036/66 helyrajzi számú földrészlet megosztásáról

M= 1:2000



Címkoordináták

| HRSZ | Psz. | Y | X | P.kód |
|---------|------|--------|--------|-------|
| 1036/70 | 1 | 642023 | 234855 | 5412 |
| 1036/71 | 1 | 642043 | 234759 | 5412 |
| | 2 | 642064 | 234831 | 5412 |
| | 3 | 642058 | 234780 | 5412 |

| Változás előtt | | | | | | Változás után | | | | | | |
|----------------|-----------|---------------|--------|-------------------|----|----------------|-----------|----------------------------|--------|----------------------|----|--|
| Helyrajzi szám | Alrészlet | | Min.o. | ha,m ² | AK | Helyrajzi szám | Alrészlet | | Min.o. | ha ha,m ² | AK | Szolgalmi és Egyéb jogok |
| | jel | műv. ág | | | | | jel | műv. ág | | | | |
| 1 | 2 | 3 | 4 | 5 | 6 | 7 | 8 | 9 | 10 | 12 11 | 12 | 13 |
| 1036/66 | | Kivett Iskola | | 1.0590 | | 1036/70 | | Kivett Beépítetlen terület | | 0.4460 | | |
| | | | | | | 1036/71 | | Kivett Iskola | | 0.6130 | | Vezetékjog Név: ELMŰ HÁLÓZATI KFT. Cím: 1132 BUDAPEST XIII.KER. Váci út 72-74. 23 m2 nagyságú területre a VMB-54/2012 engedély számú, (20705) Budaörs 0,4kV-os 2. sz. vezetékrendszerre vonatkozó vezetékjog |
| Összesen: | | | | 1.0590 | | | | | | 1.0590 | | |

A birtokhatár rendezés akaratunknak megfelelően történt:

A helyrajzi számozás és a területszámítás helyes. Ez a záradék a keltezésétől számított egy évig hatályos, későbbi felhasználás előtt a vázrajzot újra záradékolni kell.

Budapest, 2016 05.31.

Budapest, 2016.....hó.....nap

Készítő:.....
Földmérő lg.szám: 6592/2014P.H......Záradékoló:.....
Ing.rend.min.sz.:.....Minőséget tanúsító:.....
Ing.rend.min.szám: 1441/1995

1117, Budapest, Márcz Zsigmond körter 10 6/3
Munkaszám: 30/2016

Budaörs, város
Belterület
Adatszolgáltatás Iktató száma: 2_2017_2016

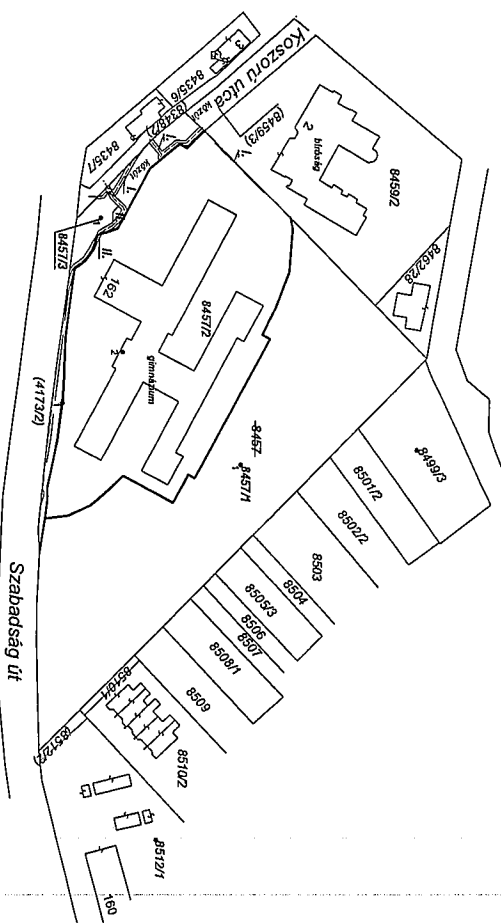
VÁLTOZÁSI VÁZRAJZ

a 8457 helyrajzi számú földrészlet megosztásáról

$M = 1:2000$

[illegible]

| Címkoordináták | | | |
|----------------|---|--------|-------------|
| 8457/1 | 1 | 641926 | 235279 5412 |
| 8457/2 | 1 | 641899 | 235201 5412 |
| | 2 | 641877 | 235227 5412 |
| 8457/3 | 1 | 641819 | 235217 5412 |



VÁLTOZÁSI VÁZRAJZ

a 4502 helyrajzi számú földrészlet megosztásáról

 $M = 1:2000$

| Változás előtt | | | | | | | | | | Változás után | | | | Szolgáltatási és Egyéb jogok |
|----------------|-----------|---------|----------------|--------|----------------|-------------------|---|----------------------------------|--------------------------------------|---------------|----|---|--|------------------------------|
| Helyrajzi szám | Alrészlet | | Helyrajzi szám | AK | Helyrajzi szám | Alrészlet | | AK | ha ² ha.m ² | | | | | |
| | jel | műv. ág | | | | ha.m ² | o | | | min | | | | |
| 1 | 2 | 3 | 4 | 5 | 6 | 7 | 8 | 9 | 10 | 11 | 12 | 13 | | |
| 4502 | | | | | | 4502/1 | | | | | | I. Vezetékjog Név: ELMŰ HÁLÓZATI KFT. Cím: 1132 BUDAPEST XIII. KER. Váci út 72-74. 96 m ² nagyságú területre a PMB-5/2012 engedély számú, (20838) Budapest 0.4kV-os 4. sz. vezetékrendszerre vonalközlő vezetékjog II. Vezetékjog Név: ELMŰ HÁLÓZATI KFT. Cím: 1132 BUDAPEST XIII. KER. Váci út 72-74. 221 m ² nagyságú területre a PMB-1/2010 engedély számú (5-159-2010) Budapest vezetékrendszerre vonatkozó vezetékjog III. Vezetékjog Név: ELMŰ HÁLÓZATI KFT. Cím: 1132 BUDAPEST XIII. KER. Váci út 72-74. 9 m ² nagyságú területre a PMB-469/2014 Budapest, Fűszek-Págyódy utcában BHTN-ak, 20 és 0,4 kV-os oltókabeleket létesítése | | |
| Összesen: | | | | 1.1623 | | | | Kívett Beépítetlen terület | | 0.5615 | | 1.1623 | | |

A birtokhatár rendezés akaratunknak megfelelően történ-

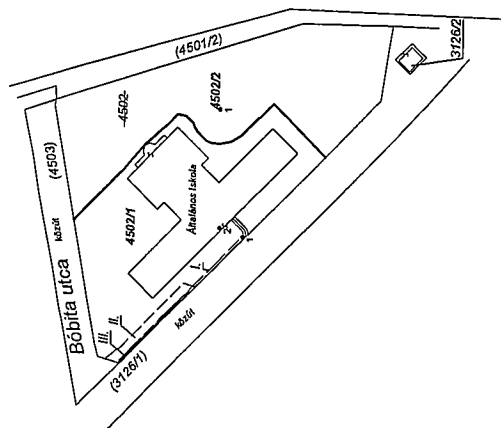
A helyrajzi számolás és a területszámítás helyes. Ez a záradék a keltezésétől számított egy évig hatályos, későbbi felhasználás előtt a vázrajzt újra záradékoltatni kell.

Budapest, 2016.....hó.....nap

P.H. Záradékoló:.....
Ing.rend.min.sz.:.....

Minőséget tanúsító:.....
Ing.rend.min.szám:1441/1995

| Címkoordináták | | |
|----------------|---|--------------------|
| | | |
| 4502/1 | 1 | 644591 234949 5412 |
| | 2 | 644595 234959 5412 |
| 4502/2 | 1 | 644646 234959 5412 |



Kovács Gábor.

1117, Budapest, Móricz Zsigmond körtér 10 6/3

Munkaszám: 32/2016

Budaörs

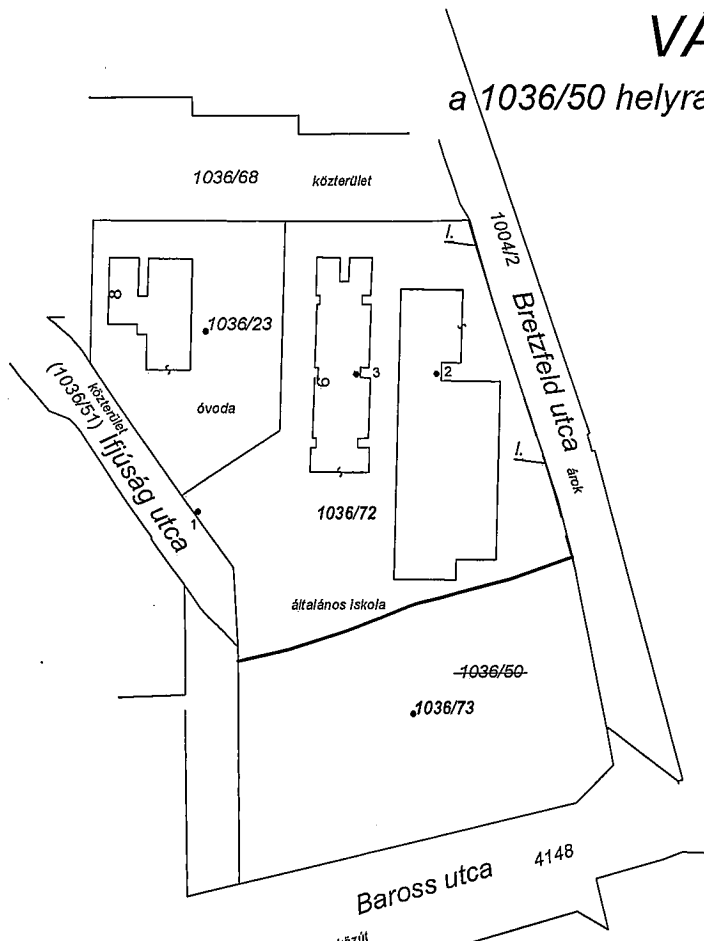
Belterület

Adatszolgáltatás iktató száma: 2_2071_2016

VÁLTOZÁSI VÁZRAJZ

a 1036/50 helyrajzi számú földrészlet megosztásáról

M= 1:2000



Címkoordináták

| HRSZ | Psz. | Y | X | P.kód |
|---------|------|--------|--------|-------|
| 1036/72 | 1 | 642345 | 234865 | 5412 |
| | 2 | 642418 | 234907 | 5412 |
| | 3 | 642393 | 234907 | 5412 |
| 1036/73 | 1 | 642412 | 234803 | 5412 |

| Változás előtt | | | | | | Változás után | | | | | | |
|----------------|-----------|----------------------|---------|--------------------|----|----------------|-----------|----------------------------|---------|--------------------|----|--|
| Helyrajzi szám | Alrészlet | | Min. o. | ha, m ² | AK | Helyrajzi szám | Alrészlet | | Min. o. | ha, m ² | AK | Szolgalmi és Egyéb jogok |
| | jel | műv. ág | | | | | jel | műv. ág | | | | |
| 1 | 2 | 3 | 4 | 5 | 6 | 7 | 8 | 9 | 10 | 11 | 12 | 13 |
| 1036/50 | | Kivett Iskola, udvar | | 1.7975 | | 1036/72 | | Kivett Iskola, udvar | | 1.0099 | | Vezetékgig Név: ELMŰ HÁLÓZATI KFT. Cím: 1132 BUDAPEST XIII. KER. Váci út 72-74. 27 m2 nagyságú területre a VMB-620/2010 engedély számú, (5-807/2010) alapján |
| | | | | | | 1036/73 | | Kivett Beépítetlen terület | | 0.7876 | | |
| Összesen: | | | | 1.7975 | | | | | | 1.7975 | | |

A birtokhatár rendezés akaratunknak megfelelően történt:

A helyrajzi számozás és a területszámítás helyes. Ez a záradék a keltezésétől számított egy évig hatályos, későbbi felhasználás előtt a vázrajzot újra záradékoltatni kell.

Budapest, 2016.05.31.

Budapest, 2016.....hó.....nap

Készítő:.....
Földmérő ig. száma: 6592/2014P.H. Záradékoló:.....
Ing. rend. min. sz.:Minőséget tanúsító:.....
Ing. rend. min. száma: 1441/1995

Kovács Gábor.

1117, Budapest, Móricz Zsigmond körtér 10 6/3

Munkaszám: 33/2016

Budaörs

....., város

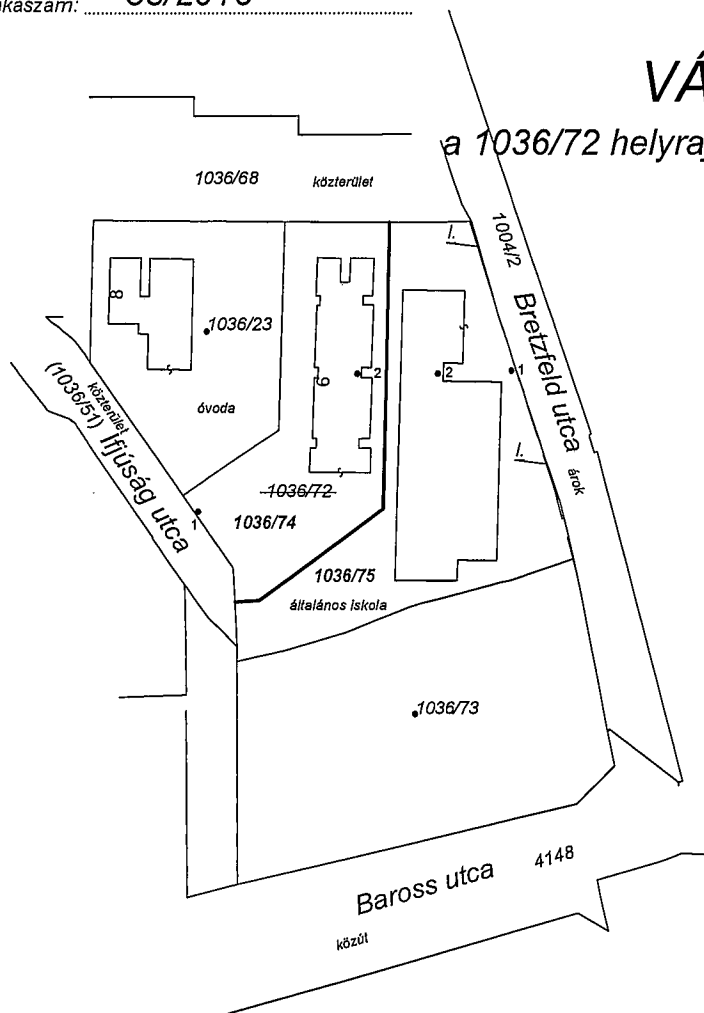
Belterület

Adatszolgáltatás iktató száma: 2_ _2016

VÁLTOZÁSI VÁZRAJZ

a 1036/72 helyrajzi számú földrészlet megosztásáról

M= 1:2000



| Címkoordináták | | | | |
|----------------|------|--------|--------|-------|
| HRSZ | Psz. | Y | X | P.kód |
| 1036/74 | 1 | 642345 | 234865 | 5412 |
| | 2 | 642393 | 234907 | 5412 |
| 1036/75 | 1 | 642441 | 234908 | 5412 |
| | 2 | 642418 | 234907 | 5412 |

| Változás előtt | | | | | | Változás után | | | | | | |
|----------------|-----------|---------------------|--------|-------------------|----|----------------|-----------|---------------------|--------|----------------------|----|---|
| Helyrajzi szám | Alrészlet | | Min.ó. | ha,m ² | AK | Helyrajzi szám | Alrészlet | | Min.ó. | ha ha,m ² | AK | Szolgalmi és Egyéb jogok |
| | jel | műv. ág | | | | | jel | műv. ág | | | | |
| 1 | 2 | 3 | 4 | 5 | 6 | 7 | 8 | 9 | 10 | 12 11 | 12 | 13 |
| 1036/72 | | Kivett Iskola,udvar | | 1.0099 | | 1036/74 | | Kivett Iskola,udvar | | 0.4073 | | |
| | | | | | | 1036/75 | | Kivett Iskola,udvar | | 0.6026 | | Vezetékgig Név: ELMŰ HÁLÓZATI KFT. Cím: 1132 BUDAPEST XIII.KER. Váci út 72-74. 27 m2 nagyságú területre a VMB-620/2010 engedély számú, (5-807/2010) alapján |
| Összesen: | | | | 1.0099 | | | | | | 1.0099 | | |

A birtokhatár rendezés akaratunknak megfelelően történt:

E vázrajz átvezetését megelőzi a 32/2016 számú munkaszámon készített vázrajz átvezetése

A helyrajzi számozás és a területszámítás helyes. Ez a záradék a keltezésétől számított egy évig hatályos, későbbi felhasználás előtt a vázrajzot újra záradékolatni kell.

Budapest, 2016 05.31.

Budapest, 2016.....hó.....nap

Készítő:.....
Földmérő ig.szám: 6592/2014

P.H..... Záradékoló:.....
Ing.rend.min.sz.:

Minőséget tanúsító:.....
Ing.rend.min.szám: 1441/1995