

## TELEKALAKÍTÁSI HELYSZÍNRAJZ

*a 1232/1, 1233/1 és 1234/1 helyrajzi számú földrészletek újra osztásáról*

1236/5

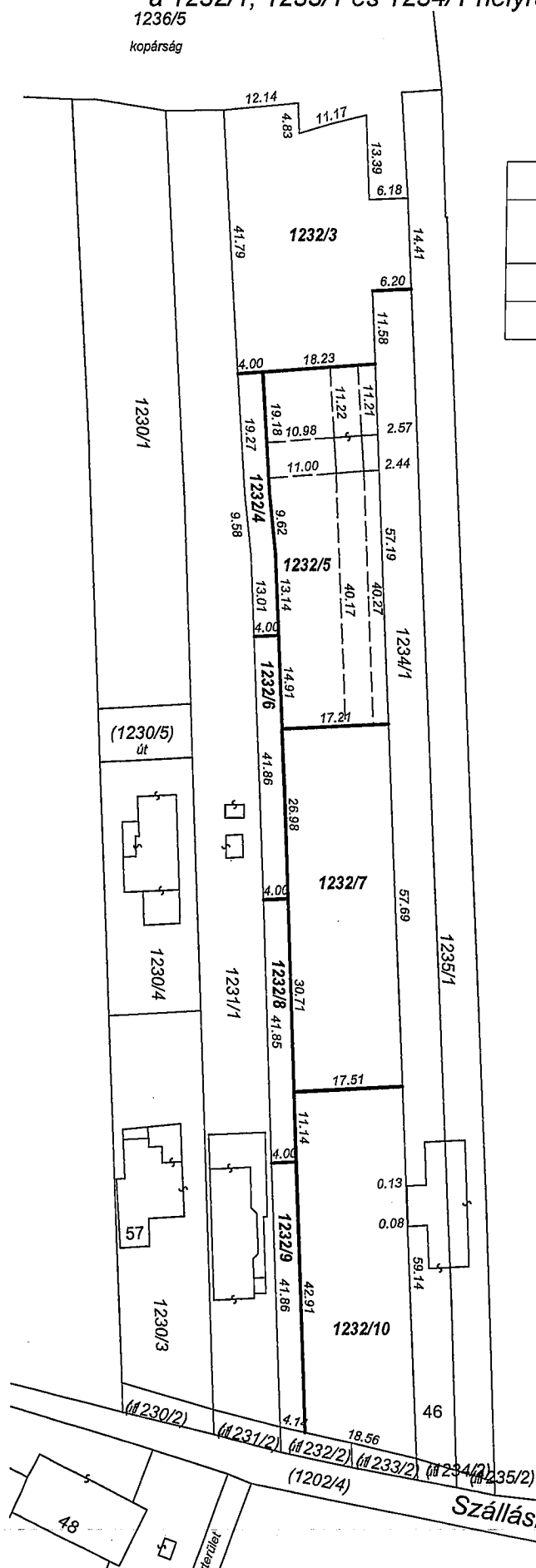
*kopárság*

## Budaörs város

*belterület*

***M=1:1000***

Változás előtt		Változás után	
hrszt	beépítettség [%]	hrszt	beépítettség [%]
1233/1	1.2	1232/5	2.5
1234/1	6.7	1234/1	7.2



A XI-749-2/2016. sz. számú  
végzés melléklete.

Készítette: Budapest, 2016. október 26

Készítő:.....*Talicska*.....  
földmérő ig.szám: 4093/2011

Minőséget tanúsító:.....*Tóth Róbert*.....  
Ing.rend.min.sz.: 1934/2005

...2.../2014...számú  
...elléklete.

Főépítészeti Iroda

**TARÁCS BENCE**  
okl. földmérő és térinf. mérnök  
k.g. rend. 1911. szám: 1934/2005  
1037 Budapest, Forduló u. 10.

**TAKÁCS BENCE**  
okl. földmérő és térinf. mérnök  
ing. rend. mér. szám: 1934/2005  
1037 Budapest, Forduló u. 10.

Takács Bence  
1037 Budapest, Forduló utca 10.  
+36302578981  
takacs.bence.g@gmail.com  
Munkaszám: 9/2016.

Budaörs város  
belterület  
Adatszolgáltatás iktatószáma: 2/3574/2016.

## VÁLTOZÁSI VÁZRAJZ

a 1232/1, 1233/1 és 1234/1 helyrajzi számú földrészteltek újra osztásáról

Változás előtti állapot						Változás utáni állapot							Megjegyzés
Helyrajzi szám	Alrészlet			Terület	AK	Helyrajzi szám	Alrészlet			Terület	AK	Szolgalmi és egyéb jogok	
	jel	műv. ág	Min.o.				ha. m²	jel	műv. ág				
1	2	3	4	5	6	7	8	9	10	11	12	13	
1232/1	-	Kivett, beépítetlen terület	-	0.2447	-	1232/3	-	Kivett, beépítetlen terület	-	0.1000	-		
						1232/4	-	Kivett, magánút	-	0.0168	-		
						1232/5	-	Kivett, hétfégi ház, udvar	-	0.1000	-		
						1232/6	-	Kivett, magánút	-	0.0167	-		
1233/1	-	Kivett, hétfégi ház, udvar	-	0.2136	-	1232/7	-	Kivett, beépítetlen terület	-	0.1000	-		
						1232/8	-	Kivett, magánút	-	0.0167	-		
						1232/9	-	Kivett, magánút	-	0.0170	-		
						1232/10	-	Kivett, beépítetlen terület	-	0.1000	-		
1234/1	-	Kivett, lakóház, udvar	-	0.1273	-	1234/1	-	Kivett, lakóház, udvar	-	0.1184	-		
Összesen:	-		-	0.5856	-		-		-	0.5856	-	-	

Címkoordinátás pontok				
Pontszám	Y	X	kód	hrs
1	642244.000	235403.000	5412	1232/10
1	642239.000	235490.000	5412	1232/7
1	642236.000	235549.000	5412	1232/5
2	642238.000	235559.000	5412	
1	642233.000	235593.000	5412	1232/3



A birtokhatár rendezés akaratunknak megfelelően történt:

.....  
.....  
.....  
.....  
.....  
.....  
.....

Készítette: Budapest, 2016. szeptember 26.

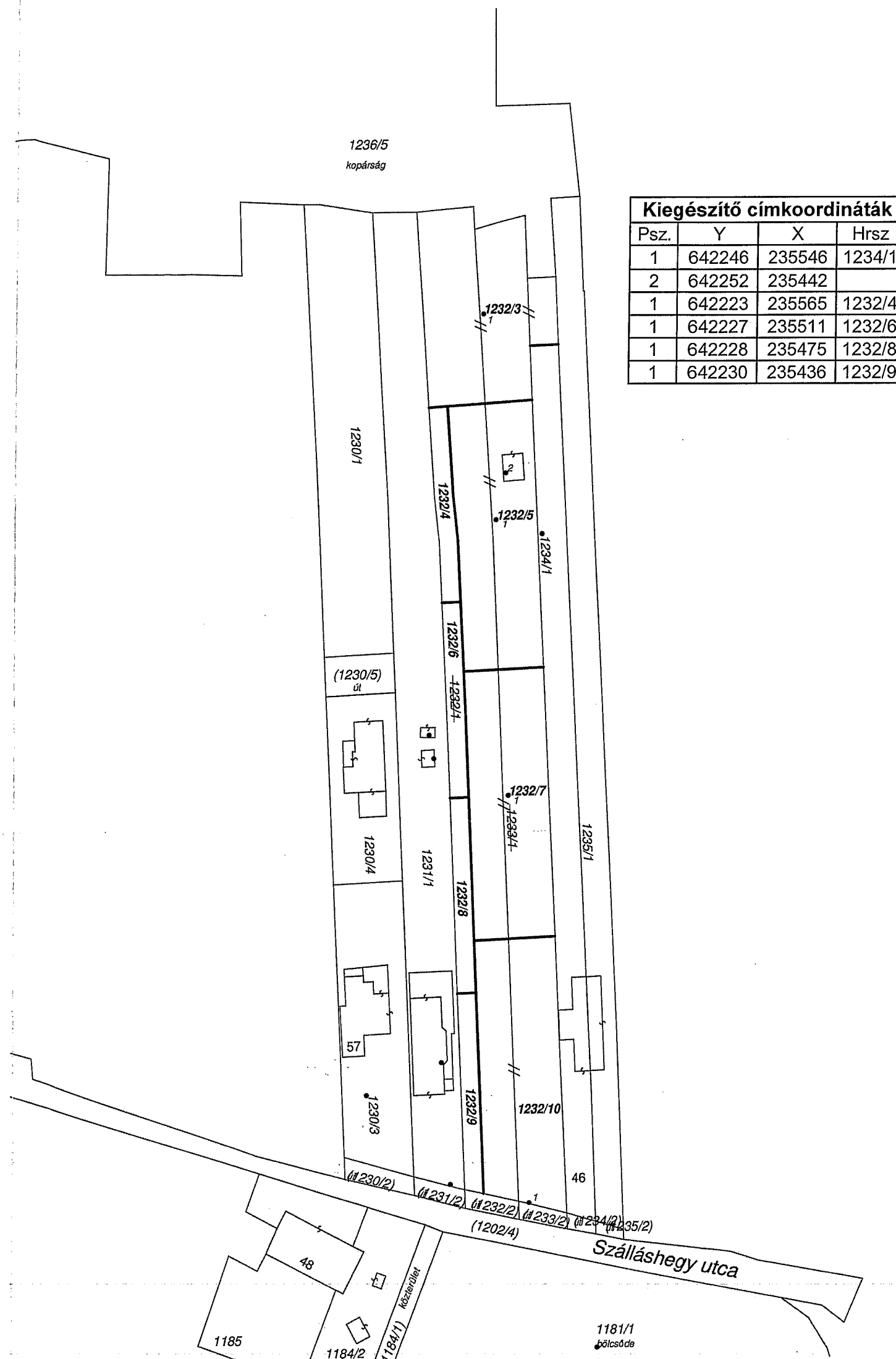
Készítő: Takács Bence  
földmérő ig.szám: 4093/2016  
TAKÁCS BENCE  
okl. földmérő és térinf. mérnök  
Ing.rend.mín.sz: 1934/2005  
1037 Budapest, Forduló u. 10.

Minőséget tanúsító: Takács Bence  
Ing.rend.mín.sz: 1934/2005  
TAKÁCS BENCE  
okl. földmérő és térinf. mérnök  
Ing.rend.mín.sz: 1934/2005  
1037 Budapest, Forduló u. 10.



Záradékoló: Székely G. Katalin  
Ing.rend.mín.sz: 1835/2003

1751/2016  
E-54/2016



Kiegészítő címkoordináták			
Psz.	Y	X	Hrsz
1	642246	235546	1234/1
2	642252	235442	
1	642223	235565	1232/4
1	642227	235511	1232/6
1	642228	235475	1232/8
1	642230	235436	1232/9