

Budaörs Város Önkormányzat
Polgármestere
ELŐTERJESZTÉSE

**a Képviselő-testület 2019. április 17-i, és a Településfejlesztési és
Vagyongazdálkodási Bizottság, 2019. április 08-i ülésére**

**Tárgy: Helyközi közösségi közlekedés költségtérítési hozzájárulásának fizetéséről
szóló megállapodás módosítása**

Az előterjesztés tárgyalása Magyarország helyi önkormányzatairól szóló 2011. évi CLXXXIX. törvény (a továbbiakban Mötv.) 46. § (1) bekezdése, Budaörs Város Önkormányzata Szervezeti és Működési Szabályzatáról szóló 36/2010. (XI.12.) önkormányzati rendelet (a továbbiakban: SZMSZ) 58. §-a és a 18. § (1) bekezdése alapján nyilvános ülésen történik.

Tisztelt Képviselő-testület, Tisztelt Bizottság!

Előzmény

Budaörs Város Önkormányzat Képviselő-testülete Budaörs területén közlekedő helyközi buszjáratok üzemeltetéséhez szükséges megállapodások jóváhagyásáról szóló 166/2017.(XI.15.) ÖKT sz. határozata alapján Önkormányzatunk aláírta a Budaörsöt ellátó helyközi közösségi közlekedés alapját képező megállapodásokat a korábbi Nemzeti Fejlesztési Minisztériummal, és a Volánbusz Zrt-vel. (1. sz. melléklet) A várost kiszolgáló buszjáratok jelenlegi forgalmi és műszaki paraméterei ezen megállapodások mellékletét képezi.

Módosított műszaki paraméterek

A dél-budai közösségi közlekedés fejlesztését szolgáló hálózati és menetrendi struktúra kialakítása részeként a KTI Közlekedéstudományi Intézet Nonprofit Kft. az utasforgalmi adatokkal összhangban elkészítette a Budaörs Városát érintő helyközi buszjáratok módosított menetrendjét, és útvonalát, mely jelen előterjesztés 2. számú melléklete.

A megküldött műszaki paraméterekkel kapcsolatban a főbb változások az alábbiak:

- Az M4 metróra való ráhordást, és a Széll Kálmán tér elérését növeli a módosított menetrend
- A 40E járaton sűrűsödik a menetszám, és módosul a járat útvonala, így Budaörs belvárosa is kapcsolódik expressz járattal az M4 metróvonalhoz
- Közvetlenül elérhetővé válik Budakeszi a 188, és 188E járatokkal, már hétvégén is, és az expressz menetszáma növekedett
- A BITEP Technológiai és Ipari Park elérhetősége javul a 188-as járat helyett a 88A járattal már napközben is
- Diósd település is elérhetővé válik a 88 jelzésű autóbusz járattal

A menetszámok növekedését a 240-es viszonylaton tapasztalható utasforgalom csökkenés teszi lehetővé, melynek menetszáma hétköznapi kb. 40 %-kal, míg hétvégén 50 %-kal csökken. Az utasforgalom csökkenését alátámasztják az utasszámlálások eredményei. A módosításnak nincs pénzügyi vonatkozása, a hatályos Megállapodás mellékletei változnak. A menetrendváltás okán szükségessé vált módosítások előkészítése folyamatban van.

Melléklet:

1. sz. melléklet: helyközi közösségi közlekedés alapját képező megállapodások
2. sz. melléklet: módosított forgalmi és műszaki paraméterek
3. sz. melléklet: módosított vonalhálózati térkép

Fentiek figyelembevételével az alábbi határozati javaslatot terjesztem elő:

Határozati javaslat a Településfejlesztési és Vagyongazdálkodási Bizottság részére:

A döntéshez az SZMSZ 37. § (2) bekezdés *b)* pontja és a 60. §-a alapján minősített szótöbbség, az SZMSZ 60. § és 38. § (1) bekezdése alapján nyílt szavazás szükséges.

1. Budaörs Város Önkormányzatának Képviselő-testületének Településfejlesztési és Vagyongazdálkodási Bizottsága javasolja a Képviselő-testület részére, hogy hagyja jóvá az előterjesztés 2. sz. melléklet szerinti módosított forgalmi és műszaki paramétereket, és a 3. sz. melléklet szerinti módosított vonalhálózati térképet.
2. Budaörs Város Önkormányzatának Képviselő-testületének Településfejlesztési és Vagyongazdálkodási Bizottsága javasolja a Képviselő-testület részére, hogy hatalmazza fel a polgármestert a vonatkozó megállapodások aláírására.

Határozati javaslat a Képviselő-testület részére:

A határozathozatal a Mötv. 38. § (1) bekezdése alapján nyílt szavazással, az SZMSZ 37. § (2) b) pontja alapján minősített szótöbbséggel történik.

3. Budaörs Város Önkormányzatának Képviselő-testülete jóváhagyja előterjesztés 2. sz. melléklet szerinti módosított forgalmi és műszaki paramétereket, és a 3. sz. melléklet szerinti módosított vonalhálózati térképet.
4. Budaörs Város Önkormányzat Képviselő-testülete felhatalmazza a polgármestert, a vonatkozó megállapodások aláírására.

Felelős: Polgármester
Végrehajtást végzi: Műszaki Ügyosztály - Városepítési Iroda
Határidő: azonnal

Budaörs, 2019. április

Wittinghoff Tamás
Polgármester

Az előterjesztést készítette:

Városépítési Iroda, Hámori Endre

Városépítési Iroda, Út - és Mélyépítési Osztály vezetője Zolnai Márton

Városépítési Iroda vezetője, Domahidi Emma:

Műszaki Ügyosztály vezetője, Lőrincz Mihály:

Látta:

Polgármesteri Kabinet vezetője, Vágó Csaba

Törvényességi Felügyelet:

Jegyzői Iroda

Dr. Bocsi István, jegyző:

(1.) Kötelezettségvállalást előkészítő Iroda (egység):

ÖNK SZ 2014-59529

(2.) Ügyosztályvezető /Irodavezető: (3.) Előkészítő ügyintéző:
aláírás aláírás

(4.) Költségvetési keret:

(5.) Kódszám: 302328,54

Rovat: K 512-08

(6.) Kötelezettségvállalás tárgya: MEGÁLLAPODÁS a személyszállítási szolgáltatásokról szóló 2012. évi XLI. törvény 5.§ (3) bekezdés a) pontjában meghatározott helyi személyszállítási közszolgáltatások elővárosi személyszállítási szolgáltatásokkal történő ellátása feltételeinek rögzítése céljából

(7.) Közbeszerzési eljárás hatálya alá tartozik: igen / nem;

Aláírás



(8.) Megjegyzés:

(*megfelelő aláhírandó)

(9.)	Kötelezettség-vállalás időpontja	Költségvetésben rendelkezésre álló összeg	Felhasználás (lekötés)	Kötelezettség-vállalás összege	Maradvány
	2017. november			Pénzügyi intézkedést nem igényel	

(10.)	Kapják:	Átvétel		Jóváhagyás	
		időpontja	szignója	időpontja	szignója
(10.)	Jogi Szakvélemény	2017 NOV 20.	81	2017 NOV 20.	81
(11.)	Pénzügyi Iroda*	2017. 11. 24.	66	2017. 11. 24.	66
(12.)	Pénzügyi ellenjegyző	2017. 11. 27.	Bok	2017. 11. 27.	Bok
(13.)	Kötelezettségvállaló	2017. 11. 29.		2017. 11. 29.	

* a Pénzügyi Iroda tölti ki



016

MEGÁLLAPODÁS

amely létrejött

egyrészt **Magyarország Nemzeti Fejlesztési Minisztere** (nevében eljár a közlekedéspolitikáért felelős államtitkár), a továbbiakban: **Miniszter**,

másrészt **Budaörs Város Önkormányzata** (nevében eljár Wittinghoff Tamás polgármester), a továbbiakban: **Önkormányzat**

között (a továbbiakban együttesen: **Felek**)

a személyszállítási szolgáltatásokról szóló 2012. évi XLI. törvény 5.§ (3) bekezdés a) pontjában meghatározott helyi személyszállítási közszolgáltatások elővárosi személyszállítási szolgáltatásokkal történő ellátása feltételeinek rögzítése céljából, az alábbiak szerint:

1. Az Önkormányzat tudomásul veszi, hogy az Önkormányzat területén a menetrend szerinti helyi személyszállítás ellátását biztosító elővárosi autóbusszjáratokat a Budapest környéki elővárosi közlekedés egységes lebonyolítása érdekében szükséges intézkedésekről szóló 1061/2016. (II.25.) Korm. határozat alapján 2016. november 1-jétől a Magyar Állam nevében eljáró Nemzeti Fejlesztési Minisztériummal kötött Közszolgáltatási Szerződés alapján látja el a Szolgáltató, amely továbbra is a **Volánbusz Zrt.**

A Miniszter az Önkormányzattal kötött jelen Megállapodás alapján hozzájárul a Megállapodás 2. sz. mellékletében tételesen felsorolt elővárosi autóbusszjáratok helyi szakaszán a menetrendben meghirdetett megállóhelyek viszonylatában e járatok helyi tarifával, helyi személyszállításban történő igénybevételehez. A település közigazgatási határán belül érvényes, az Önkormányzat által elfogadott helyi díjtermékek árait jelen Megállapodás 1. sz. melléklete tartalmazza. A szociálpolitikai menetdíj-támogatást a Szolgáltató igényeli.

2. A Miniszter megbízza a Szolgáltatót a Szolgáltatóval kötött Közszolgáltatási Szerződés keretében a helyi személyszállítási közszolgáltatások elővárosi személyszállítási szolgáltatásokkal történő ellátásával kapcsolatos feladatok végrehajtásával. A 2. sz. melléklet tartalmazza a járatok települést érintő menetrendi kivonatát.
3. Szolgáltató a Megállapodás fennállásának időtartama alatt köteles figyelemmel kísérni az utasforgalom alakulását és az utazási igények változását, s azok függvényében – az Önkormányzattal történt egyeztetés alapján – a menetrend módosítását kezdeményezheti. A módosítás jóváhagyása során a Miniszter az Önkormányzat véleményét lehetőség szerint figyelembe veszi.
4. Szolgáltatónak a Megállapodással érintett elővárosi járatai Budapest közigazgatási határán kívüli szakaszával kapcsolatban felmerült, bevételekkel nem fedezett, indokolt költségei megtérítése iránti igényével kapcsolatban a Magyar Állam és a Szolgáltató között létrejött Közszolgáltatási Szerződés alapján a Magyar Állam nevében a Miniszter jár el.


A Megállapodással érintett járatok közlekedtetésére vonatkozóan az Önkormányzat és a Szolgáltató a hatályos jogszabályok alapján, a korábban az Önkormányzat által a BKK

Zrt-nek folyósított támogatással megegyező összegű költségtérítési hozzájárulás megfizetésének részleteiről külön szerződésben rendelkeznek.


5. Jelen Megállapodást Felek meghatározott időre, 2017. október 1. és 2019. december 31. közötti időszakra kötik. A Megállapodás csak rendkívüli esetben, nyomós indokok alapján, előzetes írásbeli felszólítást és türelmi idő eredménytelen elteltét követően, 90 napos felmondási idővel mondható fel.
6. Jelen Megállapodás közös megegyezéssel, 90 napos határidővel bármikor megszüntethető.
7. A Megállapodást érintő nyilatkozatok kiadása, a Megállapodás mellékleteinek módosítása, valamint egyéb Megállapodást érintő megkeresések ügyében az NFM Közlekedési Szolgáltatási Főosztályának vezetője jár el.
8. Az 1.(díjszabás) és 2. sz. (menetrend) melléklet jelen Megállapodás elválaszthatatlan részét képezi.

Budapest, 2017.


a Miniszter nevében
2018.01.18.

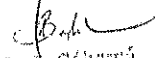

az Önkormányzat nevében

A Megállapodásban foglaltakat tudomásul veszem:


Nyilv.sz.: 3440.
KOLÁRÉUSZ Zrt.
Budapest, IX. Utcai út 131.
1091
a Szolgáltató nevében

2018.01.18.

/:Fekete Antal:/
vezérigazgató
Nyilv.sz.: 3943.


BÁNYA GÁBOR
Közlekedési Főosztály vezetője
2017. 11. 27.

Díjszabás

Budapest közigazgatási határát átlépő, vagy csak azon kívül közlekedő autóbuszjáratokra a település közigazgatási határán belül történő utazásokra érvényes termékek ármeghatározása (bruttó ár):

Környéki helyi bérlet ára	5200 Ft
Környéki helyi bérlet ára tanulóknak	2600 Ft
Környéki helyi bérlet ára nyugdíjasoknak	2600 Ft

MENETREND / Forgalmi és műszaki paraméterek

Járatszám/útvonal- és megállóhelylista

Vonat átjárv. jelöl.	Végállomások	Vonat- sorozat (köz)	Állomások (köz)	Hétfőnapokon										Hétfőnapon és ünnepnapokon														
				Útazók / 1.		Útazók / 2.		Személy- közlekedés	Jármű		Közlekedés		Közlekedés	Közlekedés	Útazók, sz.		Útazók, v. sz.		Jármű	Közlekedés		Közlekedés	Közlekedés	Közlekedés				
				Elő	Utó	Elő	Utó		Tipus	Ma- gas- pad- lás	Táv- dol- lás	Reg- gép- elő- adás			Utó- adás	Elő	Utó	Elő		Utó	Elő				Utó	Elő	Utó	
40B	Kelenföld vasútállomás M	7,3	19	6:08	23:40			TAH	sz06	0	12	7,5	30	15	12	140	5:08	23:48	5:08	22:48	820	sz06	0	6	12	30	12	104
VB	Budaörsi lakótelep	7,0	18	4:08	23:39			sz06	0	12	10	30	20	12	136	4:08	23:39	4:08	23:39	V+0	sz06	0	6	12	30	12	111	
EAF		sz06	0	9	30	30	20	12	110	Közlekedés járművek és hangok közlekedése a 40B, 80-as és 820 viszonylatokkal.																		
40B	Kelenföld vasútállomás M	7,3	19	5:29	21:47			TAH	sz06	0	0	15	30	15	94	5:58	21:48	7:58	21:48	820	sz06	0	0	30	30		62	
VB	Budaörsi lakótelep	7,0	18	5:29	21:18			sz06	0	0	15	30	20		89	5:07	21:19	7:37	21:19	V+0	sz06	0	0	30	30		57	
EAF		sz06	0	0	30	30	20		78	Közlekedés járművek és hangok közlekedése a 40-es, 80-as és 820 viszonylatokkal.																		
40B	Budaörsi lakótelep	8,1	17	6:19	7:49	14:44	17:44	TAH	sz06	0	4	20	30		19	-	-	-	-	820	sz06	0	0					
VB	Kelenföld vasútállomás M	8,1	18	7:00	7:29	14:07	16:37	sz06	0	4	30	30		18	-	-	-	-	V+0									
EAF		sz06	0	0	0	0	0			Közlekedés járművek és hangok közlekedése a 180C viszonylatokkal.																		
40B	Kelenföld vasútállomás M	14,5	36	5:37	22:58			TAH	sz06	0	0	20	30	20	60	85	5:38	22:58	6:58	22:58	820	sz06	0	0	60	30	30	60
VB	Törökbalint, Munkácsy M. u. (köz)	12,8	32	4:37	22:39			sz06	0	0	30	30	30	60	69	4:37	22:39	4:37	22:39	V+0	sz06	0	0	60	30	30	60	
EAF	(Nyílt út)	sz06	0	0	0	30	30	30	60	60	Közlekedés járművek és hangok közlekedése a 40-as, 40B és 820 viszonylatokkal.																	
40B	Kelenföld vasútállomás M	16,8	34	4:58	23:56			TAH	sz06	0	0				2	4:58	23:56	4:58	23:56	820	sz06	0	0				2	
VB	Törökbalint, Munkácsy M. u. (köz)	-	-	-	-			sz06	0	0					2	-	-	-	-	V+0	sz06	0	0				2	
EAF	(Nyílt út)	sz06	0	0	0	0	0			Bekér a Budaörsi lakótelepre. Közlekedés járművek a 40-es, 40B és 80-as viszonylatokkal.																		
40B	Szék Kálmán tér M	22,6	53	8:34	20:06			TAH	sz06	0	8	60	60	60	28	8:06	20:05	-	-	820	sz06	0	4	60	60		25	
VB	Törökbalint, bevásárlóközpont	21,8	55	6:33	18:33			sz06	0	7	60	60	60	28	7:35	18:34	-	-	V+0	sz06	0	4	60	60				
EAF		sz06	0	6	60	60	60	28	Közlekedés járművek és hangok közlekedése a 140A, 140B és 142-es viszonylatokkal.																			
40B	Szék Kálmán tér M	11,7	30	8:04	18:36			TAH	sz06	0	0	20	60	30	53	5:36	18:36	-	-	820	sz06	0	9	60	60		25	
VB	Budaörsi lakótelep	11,6	31	5:31	18:32			sz06	0	0	30	60	20	55	7:32	18:32	-	-	V+0	sz06	0	9	60	60				
EAF		sz06	0	6	60	60	30	39	Közlekedés járművek és hangok közlekedése a 140-es, 140B és 142-es viszonylatokkal.																			
40B	Budaörsi lakótelep	10,9	29	6:08	6:06	21:49	21:49	TAH	sz06	0	0			60	6	5:57	21:57	6:57	20:48	820	sz06	0	0	60			7	
VB	Törökbalint, bevásárlóközpont	10,2	24	-	-	18:23	22:26	sz06	0	0				60	6	18:23	22:25	7:20	21:25	V+0	sz06	0	1	60	60	60	30	
EAF		sz06	0	0	0	0	0			Közlekedés járművek és hangok közlekedése a 140-es, 140A és 142-es viszonylatokkal.																		
	Ünnepnapok közlekedése			-	-	-	-	TAH								-	-	-	-	820								
	Budaörsi lakótelep	6,5	18	-	-	-	-	TAH								-	-	-	-	820								
	Törökbalint Sportközpont	6,4	19	-	-	-	-	sz06								-	-	-	-	V+0	sz06	0	1				2	
				-	-	-	-	TAH								-	-	-	-	820								
	Ünnepnapok közlekedése			-	-	-	-	sz06								-	-	-	-	V+0	sz06	0	1	60	60	60	60	32
40B	Szék Kálmán tér M	10,2	48	7:37	7:37	13:36	18:36	TAH	sz06	0	0	60	60		11	-	-	-	-	820								
VB	Törökbalint, Hód utca	19,0	60	8:07	7:08	13:08	18:08	sz06	0	0	60	60		3	-	-	-	-	V+0	sz06	0	0						
EAF		sz06	0	0	0	60	60	60		Közlekedés járművek és hangok közlekedése a 140-es, 140A és 142-es viszonylatokkal.																		
	Pénzügyi közlekedése			7:37	7:37	12:36	18:36	TAH	sz06	0	0	60	60		11	-	-	-	-	820								
				8:07	7:08	13:08	18:08	sz06	0	0	60	60		3	-	-	-	-	V+0	sz06	0	0						
				-	-	-	-	sz06	0	0	60	60		0	-	-	-	-	V+0	sz06	0	0						
180B	Kelenföld vasútállomás M	11,2	24	5:47	6:20	14:07	18:22	TAH	sz06	0	0	20	30		32	-	-	-	-	820								
VB	Budaörsi lakótelep	11,9	25	5:51	6:25	14:51	18:21	sz06	0	0	30	30		29	-	-	-	-	V+0	sz06	0	0						
EAF		sz06	0	0	0	0	0			Közlekedés járművek és hangok közlekedése a 40E viszonylatokkal.																		
	Pénzügyi közlekedése			5:47	6:20	14:07	18:22	TAH	sz06	0	0	20	30		32	-	-	-	-	820								
				5:51	6:25	14:51	18:21	sz06	0	0	30	30		29	-	-	-	-	V+0	sz06	0	0						
40B	Ménzes Zsigmond körte M	9,7	25	4:52	21:58			TAH	sz06	0	8	7,5	15	7,5	177	6:07	21:58	7:18	21:58	820	sz06	0	5	15	15		116	
VB	Budaörsi lakótelep	10,7	28	4:18	21:23			sz06	0	8	10	15	10	165	5:42	21:23	6:43	21:23	V+0	sz06	0	5	15	15		104		
EAF		sz06	0	7	15	15	10	133	Csengetéssel indulunk Budaörsi lakótelepről Komáromi útra 4:28-kor, vissza 4:50-kor.																			
40B	Budaörsi vasútállomás (Csepel)	12,4	31	5:09	22:00			TAH	sz06	0	3	30	30	30	66	5:08	22:00	5:09	22:00	820	sz06	0	2	60	60	60	60	36
VB	Budaörsi lakótelep	12,4	30	5:20	22:18			sz06	0	3	30	30	30	66	5:18	22:18	5:18	22:18	V+0	sz06	0	2	60	60	60	60	36	
EAF		sz06	0	3	30	30	30	66	Csengetéssel indulunk Budaörsi lakótelepről Komáromi útra 4:28-kor, vissza 4:50-kor.																			
940	Ménzes Zsigmond körte M	9,7	22	0:03	1:03			VC	sz06	0	4	20		6	0:03	1:03			PS	sz06	0	4	20				6	
VB	Budaörsi lakótelep	18,3	35	0:25	2:52										0:25	2:52												
EAF		sz06	0	0	0	0	0			Közlekedés járművek és hangok közlekedése a 972-es viszonylatokkal.																		
972	Ménzes Zsigmond körte M	19,0	42	0:33	4:03			VC	sz06	0	8	90	60	30	9	0:33	4:03			PS	sz06	0	0	60	60	30		9
VB	Törökbalint, Szent István u. (köz)	15,6	32	23:55	3:25										23:55	3:25												
EAF	(Nyílt út)	sz06	0	0	0	0	0			Közlekedés járművek és hangok közlekedése a 940-as és 972-es viszonylatokkal.																		
972B	Ménzes Zsigmond körte M	21,0	44	4:33	4:33			VC	sz06	0	8				1	4:33	4:33			PS	sz06	0	0				1	
VB	Törökbalint, Szent István u. (köz)	-	-	-	-										-	-	-	-										
EAF	(Nyílt út)	sz06	0	0	0	0	0			Bekér a Budaörsi lakótelepre. Közlekedés járművek a 972-es viszonylatokkal.																		

- Valamennyi Budaörsi közigazgatási határain belül közlekedő autóbusz szétlő, légkondicionált, EURO VI. besorolású, alacsony károsanyag-kibocsátású és alacsony padlószinttel rendelkezik.
- A járművezetők jegyárufutást végeznek, helyi- és helyközi jegyet értékesítenek. A Támogatott automatákon keresztül is biztosítja a jegyvásárlás lehetőségét a Támogatott területen.
- A mindenkor aktuális, részletes menetrendek, valamint a jegyárufutó helyek és értékesítési pontok a Támogatott honlapján, a volanbusz.hu oldalon érhetők el.
- Emellett a Támogatott a megállóban és az autóbuszokon utas tájékoztatást végez.
- EAF: A felszállásori jegyellenőrzés biztosítása érdekében - babakocsival vagy kerekesszékekkel történő felszállás kivételével - csak az első ajtónál történő felszállás és az utazásra jogosító okmány felmutatása kötelező.
- A 40-es és 240E viszonylaton, munkanapokon a reggeli (6:30 – 9:00 óra) és délutáni (14:00 – 18:30 óra) csúcscsúszakban az utasok minden ajtó igénybe vehetnek a felszállásakor.

MENETREND / Forgalmi és műszaki paraméterek

Útvonal- és megállóhelylista

40		
	Budaörsi lakótelep felé	Kelenföld vasútállomás M felé
ÚTVONAL	KELENFÖLD VASÚTÁLLOMÁS M - Alsó Beregszász út - Balatoni út - Boldizsár utca - Balatoni út - aluljáró - Budaörsi út - Budaörs, Budapesti út - Templom tér - Szabadság út - Szivárvány utca - BUDAÖRSI LAKÓTELEP	BUDAÖRSI LAKÓTELEP - Szivárvány utca - Szabadság út - Templom tér - Budapesti út - Budapest, Budaörsi út - aluljáró - Lapu utca - M1-M7 autópálya-bevezető - Budaörsi út - Rimaszombati út - Alsó Beregszász út - KELENFÖLD VASÚTÁLLOMÁS M
MEGÁLLÓHELYEK	Kelenföld vasútállomás M Gazdagréti út Felsőhatár utca Tulipán utca Aradi utca Templom tér Károly király utca Kisfaludy utca Kötő utca Budaörs, városháza Gimnázium Budaörs, Patkó utca Budaörsi lakótelep	Budaörsi lakótelep Budaörs, Patkó utca Gimnázium Budaörs, városháza Kötő utca Kisfaludy utca Károly király utca Templom tér Aradi utca Tulipán utca Felsőhatár utca Gazdagréti út Sasadi út Kelenföld vasútállomás M

40B

	Budaörsi lakótelep felé	Kelenföld vasútállomás M felé
ÚTVONAL	<p>KELENFÖLD VASÚTÁLLOMÁS M - Alsó Beregszász út - Balatoni út - Boldizsár utca - Balatoni út - aluljáró - Budaörsi út - Budaörs, Budapesti út - Templom tér - Szabadság út - Bretzföld utca - Baross utca - Szivárvány utca - BUDAÖRSI LAKÓTELEP</p>	<p>BUDAÖRSI LAKÓTELEP - Szivárvány utca – Baross utca - Bretzföld utca - Szabadság út – Templom tér - Budapesti út - Budapest, Budaörsi út - aluljáró - Lapu utca - M1-M7 autópálya-bevezető - Budaörsi út - Rimaszombati út - Alsó Beregszász út - KELENFÖLD VASÚTÁLLOMÁS M</p>
MEGÁLLÓHELYEK	<p>Kelenföld vasútállomás M Gazdagréti út Felsőhatár utca Tulipán utca Aradi utca Templom tér Károly király utca Kisfaludy utca Kötő utca Budaörs, városháza Bretzföld utca Lévai utca Ifjúság utca Budaörsi lakótelep</p>	<p>Budaörsi lakótelep Ifjúság utca Lévai utca Budaörs, városháza Kötő utca Kisfaludy utca Károly király utca Templom tér Aradi utca Tulipán utca Felsőhatár utca Gazdagréti út Sasadi út Kelenföld vasútállomás M</p>

40E

	Kelenföld vasútállomás M felé	Budaörsi lakótelep felé
ÚTVONAL	BUDAÖRSI LAKÓTELEP - Szivárvány utca - Szabadság út - Bretzfeld utca - Sport utca - Sport utcai csomópont - M1-M7 autópálya-bevezető - Budapest, Budaörsi út - Rimaszombati út - Alsó Beregszász út - KELENFÖLD VASÚTÁLLOMÁS M	KELENFÖLD VASÚTÁLLOMÁS M - Alsó Beregszász út - Balatoni út - Boldizsár utca - Balatoni út - aluljáró - Budaörsi út - Eger út - M1-M7 autópálya-bevezető - Budaörs, Sport utcai csomópont - Bretzfeld utca - Szabadság út - Szivárvány utca - BUDAÖRSI LAKÓTELEP
MEGÁLLÓHELYEK	Budaörsi lakótelep Budaörs, Patkó utca Gimnázium Lévai utca Sasadi út Kelenföld vasútállomás M	Kelenföld vasútállomás M Gazdagréti út Lévai utca Gimnázium Budaörs, Patkó utca Budaörsi lakótelep

	Törökbálint, Munkácsy Mihály utca felé (körjárat)	Kelenföld vasútállomás M felé
ÚTVONAL	<p>KELEENFÖLD VASÚTÁLLOMÁS M - Alsó Beregszász út - Balatoni út - Boldizsár utca - Balatoni út - aluljáró - Budaörsi út - Budaörs, Budapesti út - Templom tér - Szabadság út - 1. sz. út - 8102. sz. út - Törökbálint, Tó utca - Bajor Gizi utca - Kerekdomb utca - Kazinczy Ferenc utca - Szent István utca - Munkácsy Mihály utca - Sváb tér - Géza fejedelem útja - NYÁR UTCA</p>	<p>NYÁR UTCA - Géza fejedelem útja - Bajcsy-Zsilinszky utca - Tó utca - 8102. sz. út - 1. sz. út - Budaörs, Szabadság út - Budapesti út - Templom tér - Budapest, Budaörsi út - aluljáró - Lapu utca - M1-M7 autópálya-bevezető - Budaörsi út - Rimaszombati út - Alsó Beregszász út - KELEENFÖLD VASÚTÁLLOMÁS M</p>

MEGÁLLÓHELYEK	Kelenföld vasútállomás M	Nyár utca
	Nagyszében út	Deák Ferenc utca
	Gazdagréti út	Jókai Mór utca
	Poprádi út	Vasút utca
	Madárhegy	Törökbálint vasútállomás
	Rupphegyi út	Légimentők
	Felsőhatár utca	Tetra Pak
	Tulipán utca	Hídépítő Zrt.
	Aradi utca	Csíki tanya
	Templom tér	Csíki csárda
	Károly király utca	Ibolya utca
	Kisfaludy utca	Lejtő utca
	Kötő utca	Alcsíki dűlő
	Budaörs, városháza	Gimnázium
	Gimnázium	Budaörs, városháza
	Alcsíki dűlő	Kötő utca
	Lejtő utca	Kisfaludy utca
	Ibolya utca	Károly király utca
	Csíki csárda	Templom tér
	Csíki tanya	Aradi utca
	Hídépítő Zrt.	Tulipán utca
	Budaörs, Tetra Pak	Felsőhatár utca
	Légimentők	Rupphegyi út
	Törökbálint vasútállomás	Madárhegy
	Kerekdomb utca	Poprádi út
	Széles utca	Gazdagréti út
	Idősek otthona	Jégvirág utca
	Katona József utca	Sasadi út
	Zrínyi utca	Kelenföld vasútállomás M
	Harangláb	
	Munkácsy Mihály utca (hősi emlékmű)	
	Bartók Béla utca	
	Nyár utca	

	Törökbálint Sportközpont - Törökbálint, bevásárlóközpont felé	Széll Kálmán tér M felé
ÚTVONAL	<p>SZÉLL KÁLMÁN TÉR M - Várfook utca - Csaba utca - Krisztina körút - Magyar Jakobinusok tere - Alkotás utca - Budaörsi út - Budaörs, Budapesti út - Szabadság út - Szivárvány utca - Budaörsi lakótelep, forduló - Szivárvány utca - Baross utca - Sport utca - 8105. jelű út - Törökbálint, Raktárvárosi út - Kápolna utca - Sváb tér - Munkácsy Mihály utca - Felsővár utca - Munkácsy Mihály utca - Szent István utca - Kinizsi Pál utca - (Óvoda utca - TÖRÖKBÁLINT SPORTKÖZPONT)** (Régivasútsor utca - Barackos köz - Dulácska utca - Hosszúrét utca - Torbágy utca - TÖRÖKBÁLINT, BEVÁSÁRLÓKÖZPONT)*</p>	<p>(TÖRÖKBÁLINT, BEVÁSÁRLÓKÖZPONT - Dulácska utca - Barackos köz - Régivasútsor utca)* (TÖRÖKBÁLINT SPORTKÖZPONT - Óvoda utca)** - Kinizsi Pál utca - Szent István utca - Munkácsy Mihály utca - Felsővár utca - Munkácsy Mihály utca - Sváb tér - Kápolna utca - Raktárvárosi út - 8105. jelű út - Budaörs, Sport utca - Baross utca - Szivárvány utca - Budaörsi lakótelep, forduló - Szivárvány utca - Szabadság út - Budapesti út - Budapest, Budaörsi út - aluljáró - Lapu utca - M1-M7 autópálya-bevezető - Budaörsi út - Alkotás utca - Magyar Jakobinusok tere - Krisztina körút - Vérmező út - Várfook utca - SZÉLL KÁLMÁN TÉR M</p>

MEGÁLLÓHELYEK	Széll Kálmán tér M	Törökbálint, bevásárlóközpont*
	Déli pályaudvar M	Határ utca*
	Királyhágó utca	Törökbálint Sportközpont**
	Tartsay Vilmos utca	Törökbálint Sportközpont*
	BAH-csomópont	Károlyi utca
	Muskotály köz	Ady Endre utca
	Fehérló utca	Harangláb
	Dayka Gábor utca	Művelődési Ház
	Sasadi út	Dióskert
	Nagyszeben út	Művelődési Ház
	Gazdagréti út	Munkácsy Mihály utca (hősi emlékmű)
	Poprádi út	Bartók Béla utca
	Madárhegy	Tükrőhegy
	Rupphegyi út	Raktárváros
	Felsőhatár utca	Méhecske utca
	Tulipán utca	Ifjúság utca
	Aradi utca	Budaörsi lakótelep
	Templom tér	Budaörs, Patkó utca
	Károly király utca	Gimnázium
	Kisfaludy utca	Budaörs, városháza
	Kötő utca	Kötő utca
	Budaörs, városháza	Kisfaludy utca
	Gimnázium	Károly király utca
	Budaörs, Patkó utca	Templom tér
	Budaörsi lakótelep	Aradi utca
	Ifjúság utca	Tulipán utca
	Sport utca	Felsőhatár utca
	Méhecske utca	Rupphegyi út
	Raktárváros	Madárhegy
	Tükrőhegy	Poprádi út
	Bartók Béla utca	Gazdagréti út
	Munkácsy Mihály utca (hősi emlékmű)	Jégvirág utca
	Művelődési Ház	Sasadi út
	Dióskert	Dayka Gábor utca
	Művelődési Ház	Fehérló utca
	Harangláb	BAH-csomópont
	Ady Endre utca	Tartsay Vilmos utca
	Őszibarack utca	Királyhágó utca
	Törökbálint Sportközpont	Déli pályaudvar M
	Törökbálint Sportközpont**	Széll Kálmán tér M
	Határ utca*	
	Hosszúrét utca*	
	Törökbálint, bevásárlóközpont*	

*a járat ünnepnapokon nem érinti az egy csillaggal jelölt megállókat és útvonalat, helyette a két csillaggal jelölt megállókat és útvonalat érinti.

140A

	Budaörsi lakótelep felé	Széll Kálmán tér M felé
ÚTVONAL	<p>SZÉLL KÁLMÁN TÉR M - VárfoK utca - Csaba utca - Krisztina körút - Magyar jakobinusok tere - Alkotás utca - Budaörsi út - Budaörs, Budapesti út - Szabadság út - Szivárvány utca - BUDAÖRSI LAKÓTELEP</p>	<p>BUDAÖRSI LAKÓTELEP - Szivárvány utca - Szabadság út - Budapesti út - Budapest, Budaörsi út - aluljáró - Lapu utca - M1-M7 autópálya-bevezető - Budaörsi út - Alkotás utca - Magyar jakobinusok tere - Krisztina körút - Vérmező út - VárfoK utca - SZÉLL KÁLMÁN TÉR M</p>
MEGÁLLÓHELYEK	<p>Széll Kálmán tér M Déli pályaudvar M Királyhágó utca Tartsay Vilmos utca BAH-csomópont Muskotály köz Fehérló utca Dayka Gábor utca Sasadi út Nagyszeben út Gazdagréti út Poprádi út Madárhegy Rupphegyi út Felsőhatár utca Tulipán utca Aradi utca Templom tér Károly király utca Kisfaludy utca Kötő utca Budaörs, városháza Gimnázium Budaörs, Patkó utca Budaörsi lakótelep</p>	<p>Budaörsi lakótelep Budaörs, Patkó utca Gimnázium Budaörs, városháza Kötő utca Kisfaludy utca Károly király utca Templom tér Aradi utca Tulipán utca Felsőhatár utca Rupphegyi út Madárhegy Poprádi út Gazdagréti út Jégvirág utca Sasadi út Dayka Gábor utca Fehérló utca BAH-csomópont Tartsay Vilmos utca Királyhágó utca Déli pályaudvar M Széll Kálmán tér M</p>

140B

	Törökbálint Sportközpont - Törökbálint, bevásárlóközpont felé	Budaörsi lakótelep felé
ÚTVONAL	BUDAÖRSI LAKÓTELEP - Szivárvány utca - Baross utca - Sport utca - 8105. jelű út - Törökbálint, Raktárvárosi út - Kápolna utca - Sváb tér - Munkácsy Mihály utca - Felsővár utca - Munkácsy Mihály utca - Szent István utca - Kinizsi Pál utca - (Óvoda utca - TÖRÖKBÁLINT SPORTKÖZPONT)** (Régivasútsor utca - Barackos köz - Dulácska utca - Hosszúrét utca - Torbágy utca - TÖRÖKBÁLINT, BEVÁSÁRLÓKÖZPONT)*	(TÖRÖKBÁLINT, BEVÁSÁRLÓKÖZPONT - Dulácska utca - Barackos köz - Régivasútsor utca)* (TÖRÖKBÁLINT SPORTKÖZPONT - Óvoda utca)** - Kinizsi Pál utca - Szent István utca - Munkácsy Mihály utca - Sváb tér - Kápolna utca - Raktárvárosi út - 8105. jelű út - Budaörs, Sport utca - Baross utca - Szivárvány utca - BUDAÖRSI LAKÓTELEP
MEGÁLLÓHELYEK	Budaörsi lakótelep Ifjúság utca Sport utca Méhecske utca Raktárváros Tükrőhegy Bartók Béla utca Munkácsy Mihály utca (hősi emlékmű) Művelődési Ház Dióskert Művelődési Ház Harangláb Ady Endre utca Őszibarack utca Törökbálint Sportközpont Törökbálint Sportközpont** Határ utca* Hosszúrét utca* Törökbálint, bevásárlóközpont*	Törökbálint, bevásárlóközpont* Határ utca* Törökbálint Sportközpont** Törökbálint Sportközpont* Károlyi utca Ady Endre utca Harangláb Művelődési Ház Dióskert Művelődési Ház Munkácsy Mihály utca (hősi emlékmű) Bartók Béla utca Tükrőhegy Raktárváros Méhecske utca Ifjúság utca Budaörsi lakótelep

*a járat ünnepnapokon nem érinti az egy csillaggal jelölt megállókat és útvonalat, helyette a két csillaggal jelölt megállókat és útvonalat érinti.

	Törökbálint, Határ utca felé	Széll Kálmán tér M felé
ÚTVONAL	<p>SZÉLL KÁLMÁN TÉR M - Várfok utca - Csaba utca - Krisztina körút - Magyar jakobinusok tere - Alkotás utca - Budaörsi út - Budaörs, Budapesti út - Szabadság út - Szivárvány utca - Budaörsi lakótelep, forduló - Szivárvány utca - Baross utca - Sport utca - 8105. jelű út - Törökbálint, Raktárvárosi út - Kápolna utca - Sváb tér - Munkácsy Mihály utca - Szent István utca - Kinizsi Pál utca - HATÁR UTCA</p>	<p>HATÁR UTCA - Kinizsi Pál utca - Szent István utca - Munkácsy Mihály utca - Sváb tér - Kápolna utca - Raktárvárosi út - 8105. jelű út - Budaörs, Sport utca - Baross utca - Szivárvány utca - Budaörsi lakótelep, forduló - Szivárvány utca - Szabadság út - Budapesti út - Budapest, Budaörsi út - aluljáró - Lapu utca - M1-M7 autópálya-bevezető - Budaörsi út - Alkotás utca - Magyar jakobinusok tere - Krisztina körút - Vérmező út - Várfok utca - SZÉLL KÁLMÁN TÉR M</p>

Széll Kálmán tér M
 Déli pályaudvar M
 Királyhágó utca
 Tartsay Vilmos utca
 BAH-csomópont
 Muskotály köz
 Fehérló utca
 Dayka Gábor utca
 Sasadi út
 Nagyszeben út
 Gazdagréti út
 Poprádi út
 Madárhegy
 Rupphegyi út
 Felsőhatár utca
 Tulipán utca
 Aradi utca
 Templom tér
 Károly király utca
 Kisfaludy utca
 Kötő utca
 Budaörs, városháza
 Gimnázium
 Budaörs, Patkó utca
 Budaörsi lakótelep
 Ifjúság utca
 Sport utca
 Méhecske utca
 Raktárváros
 Tükrőhegy
 Bartók Béla utca
 Munkácsy Mihály utca (hősi emlékmű)
 Harangláb
 Ady Endre utca
 Őszibarack utca
 Törökbálint Sportközpont
 Határ utca

Határ utca
 Törökbálint Sportközpont
 Károlyi utca
 Ady Endre utca
 Harangláb
 Munkácsy Mihály utca (hősi emlékmű)
 Bartók Béla utca
 Tükrőhegy
 Raktárváros
 Méhecske utca
 Ifjúság utca
 Budaörsi lakótelep
 Budaörs, Patkó utca
 Gimnázium
 Budaörs, városháza
 Kötő utca
 Kisfaludy utca
 Károly király utca
 Templom tér
 Aradi utca
 Tulipán utca
 Felsőhatár utca
 Rupphegyi út
 Madárhegy
 Poprádi út
 Gazdagréti út
 Légvirág utca
 Sasadi út
 Dayka Gábor utca
 Fehérló utca
 BAH-csomópont
 Tartsay Vilmos utca
 Királyhágó utca
 Déli pályaudvar M
 Széll Kálmán tér M

188E

	Budaörsi Ipari és Technológiai Park felé	Kelenföld vasútállomás M felé
ÚTVONAL	<p>KELENFÖLD VASÚTÁLLOMÁS M - Alsó Beregszász út - Balatoni út - Boldizsár utca - Balatoni út – aluljáró - Budaörsi út - Egér út - M1-M7 autópálya-bevezető - Budaörs, Sport utcai csomópont - Bretzfeld utca - Szabadság út - 1. sz. út - Kandó Kálmán utca - BUDAÖRSI IPARI ÉS TECHNOLÓGIAI PARK</p>	<p>BUDAÖRSI IPARI ÉS TECHNOLÓGIAI PARK - Kandó Kálmán utca - 1. sz. út - 8102. sz. út - Kaktusz utca - Szabadság út - Bretzfeld utca - Sport utcai csomópont - M1-M7 autópálya-bevezető - Budapest, Budaörsi út - Rimaszombati út - Alsó Beregszász út - KELENFÖLD VASÚTÁLLOMÁS M</p>
MEGÁLLÓHELYEK	<p>Kelenföld vasútállomás M Gazdagréti út Lévai utca Gimnázium Alcsíki dűlő Lejtő utca Ibolya utca Csíki csárda Csíki tanya Hídépítő Zrt. Budaörsi Ipari és Technológiai Park</p>	<p>Budaörsi Ipari és Technológiai Park Budaörs, Tetra Pak Légimentők Csíki tanya Csíki csárda Ibolya utca Lejtő utca Alcsíki dűlő Gimnázium Lévai utca Sasadi út Kelenföld vasútállomás M</p>

	Budaörsi lakótelep felé	Móricz Zsigmond körtér M felé
ÚTVONAL	MÓRICZ ZSIGMOND KÖRTÉR M - Villányi út - Fadrusz utca - Bartók Béla út - Kosztolányi Dezső tér - Bocskai út - Nagyszőlős utca - Ajnácskő utca - aluljáró - Budaörsi út - Budaörs, Budapesti út - Templom tér - Szabadság út - Szivárvány utca - BUDAÖRSI LAKÓTELEP	BUDAÖRSI LAKÓTELEP - Szivárvány utca - Szabadság út - Templom tér - Budapesti út - Budapest, Budaörsi út - aluljáró - Lapu utca - M1-M7 autópálya-bevezető - Budaörsi út - Villányi út – MÓRICZ ZSIGMOND KÖRTÉR M
MEGÁLLÓHELYEK	Móricz Zsigmond körtér M Kosztolányi Dezső tér Sasadi út Gazdagréti út Madárhegy Rupphegyi út Felsőhatár utca Tulipán utca Aradi utca Templom tér Károly király utca Kisfaludy utca Kötő utca Budaörs, városháza Gimnázium Budaörs, Patkó utca Budaörsi lakótelep	Budaörsi lakótelep Budaörs, Patkó utca Gimnázium Budaörs, városháza Kötő utca Kisfaludy utca Károly király utca Templom tér Aradi utca Tulipán utca Felsőhatár utca Rupphegyi út Madárhegy Gazdagréti út Sasadi út Budaörsi út / Villányi út Móricz Zsigmond körtér M

	Budaörsi lakótelep felé	Budatétény vasútállomás (Campona) felé
ÚTVONAL	<p>BUDATÉTÉNY VASÚTÁLLOMÁS (CAMPONA) - Nagytétényi út - Minta utca - Dózsa György út - Török utca - Bartók Béla út - Dózsa György út - Kamaraerdei út - aluljáró - Repülőtéri út - Budaörs, Kinizsi utca - Raktár utca - Budaörs vasútállomás, forduló - Raktár utca - Kinizsi utca - Károly király utca - Szabadság út - Szivárvány utca - BUDAÖRSI LAKÓTELEP</p>	<p>BUDAÖRSI LAKÓTELEP - Szivárvány utca - Szabadság út - Károly király utca - Kinizsi utca - Raktár utca - Budaörs vasútállomás, forduló - Raktár utca - Kinizsi utca - Repülőtéri út - aluljáró - Kamaraerdei út - Budapest, Kamaraerdei út - Dózsa György út - Bartók Béla út - Török utca - Dózsa György út - Minta utca - Nagytétényi út - BUDATÉTÉNY VASÚTÁLLOMÁS (CAMPONA)</p>
MEGÁLLÓHELYEK	<p>Budatétény vasútállomás (Campona) Budatétényi sorompó I. utca Tátra utca Szent László utca Bem tábornok utca XIII. utca / Dózsa György út Török utca Balatoni út / Dózsa György út Dűlő út Szép utca Kamaraerdő Szociális Otthon Kamaraerdei Ifjúsági Park Kamaraerdei út 11. Vasút utca Repülőgépes Szolgálat Kinizsi utca Budaörs vasútállomás Agip utca Csata utca Baross utca Károly király utca Kisfaludy utca Kötő utca Budaörs, városháza Gimnázium Budaörs, Patkó utca Budaörsi lakótelep</p>	<p>Budaörsi lakótelep Budaörs, Patkó utca Gimnázium Budaörs, városháza Kötő utca Kisfaludy utca Baross utca Csata utca Agip utca Budaörs vasútállomás Kinizsi utca Repülőgépes Szolgálat Vasút utca Kamaraerdei út 11. Kamaraerdei Ifjúsági Park Szociális Otthon Kamaraerdő Szép utca Dűlő út Balatoni út / Dózsa György út Török utca XIII. utca / Dózsa György út Bem tábornok utca Szent László utca Tátra utca I. utca Budatétényi sorompó Budatétény vasútállomás (Campona)</p>

940

	Budaörsi lakótelep felé	Móricz Zsigmond körtér M felé
ÚTVONAL	<p>MÓRICZ ZSIGMOND KÖRTÉR M - Villányi út - Fadrusz utca - Bartók Béla út - Hamzsabégi út - Ajnácskő utca - aluljáró - Budaörsi út - Budaörs, Budapesti út - Szabadság út - Szivárvány utca - BUDAÖRSI LAKÓTELEP</p>	<p>BUDAÖRSI LAKÓTELEP - Szivárvány utca - Szabadság út - Károly király utca - Kinizsi utca - Repülőtéri út - aluljáró - Kamaraerdei út - Kamaraerdő, forduló - Kamaraerdei út - aluljáró - Repülőtéri út - Kinizsi utca - Károly király utca - Szabadság út - Budapesti út - Budapest, Budaörsi út - aluljáró - Lapu utca - M1-M7 autópálya-bevezető - Budaörsi út - aluljáró - Ajnácskő utca - Hamzsabégi út - Bartók Béla út - Móricz Zsigmond körtér - Villányi út - MÓRICZ ZSIGMOND KÖRTÉR M</p>

Móricz Zsigmond körtér M
 Kosztolányi Dezső tér
 Kelenföldi autóbuszgarázs
 Ajnácskő utca
 Dayka Gábor utca
 Sasadi út
 Nagyszeben út
 Gazdagréti út
 Poprádi út
 Madárhegy
 Rupphegyi út
 Felsőhatár utca
 Tulipán utca
 Aradi utca
 Templom tér
 Károly király utca
 Kisfaludy utca
 Kötő utca
 Budaörs, városháza
 Gimnázium
 Budaörs, Patkó utca
 Budaörsi lakótelep

Budaörsi lakótelep
 Budaörs, Patkó utca
 Gimnázium
 Budaörs, városháza
 Kötő utca
 Kisfaludy utca
 Baross utca
 Csata utca
 Agip utca
 Kinizsi utca
 Repülőgépes Szolgálat
 Vasút utca
 Tűzéptelep
 Kamaraerdei Ifjúsági Park
 Szociális Otthon
 Kamaraerdő
 Szociális Otthon
 Kamaraerdei Ifjúsági Park
 Tűzéptelep
 Vasút utca
 Repülőgépes Szolgálat
 Kinizsi utca
 Agip utca
 Csata utca
 Károly király utca
 Templom tér
 Aradi utca
 Tulipán utca
 Felsőhatár utca
 Rupphegyi út
 Madárhegy
 Poprádi út
 Gazdagréti út
 Jégvirág utca
 Sasadi út
 Dayka Gábor utca
 Ajnácskő utca
 Kelenföldi autóbuszgarázs
 Karolina út
 Kosztolányi Dezső tér
 Móricz Zsigmond körtér M
 Móricz Zsigmond körtér M

	Törökbálint, Szent István utca felé (körjárat)	Móricz Zsigmond körtér M felé
ÚTVONAL	<p>MÓRICZ ZSIGMOND KÖRTÉR M - Villányi út - Fadrusz utca - Bartók Béla út - Hamzsabégi út - Ajnácskő utca - aluljáró - Budaörsi út - Budaörs, Budapesti út - Templom tér - Szabadság út - 8102. jelű út - aluljáró - Törökbálint, Tó utca - Bajcsy-Zsilinszky utca - Baross Gábor utca - Szent István utca - aluljáró - Kinizsi Pál utca - Károlyi utca - Kazinczy Ferenc utca - Szent István utca - Munkácsy Mihály utca - Sváb tér - Géza fejedelem útja - NYÁR UTCA</p>	<p>NYÁR UTCA - Géza fejedelem útja - Bajcsy- Zsilinszky utca - Tó utca - aluljáró - 8102. jelű út - Budaörs, Szabadság út - Templom tér - Budapesti út - Budapest, Budaörsi út - aluljáró - Lapu utca - M1-M7 autópálya - Budaörsi út - aluljáró - Ajnácskő utca - Hamzsabégi út - Bartók Béla út - Móricz Zsigmond körtér - Villányi út - MÓRICZ ZSIGMOND KÖRTÉR M</p>

MEGÁLLÓHELYEK	Móricz Zsigmond körtér M	Nyár utca
	Kosztolányi Dezső tér	Deák Ferenc utca
	Kelenföldi autóbuszgarázs	Jókai Mór utca
	Ajnácskő utca	Vasút utca
	Dayka Gábor utca	Törökbálint vasútállomás
	Sasadi út	Légimentők
	Nagyszeben út	Tetra Pak
	Gazdagréti út	Hídépítő Zrt.
	Poprádi út	Csíki tanya
	Madárhegy	Csíki csárda
	Rupphegyi út	Ibolya utca
	Felsőhatár utca	Lejtő utca
	Tulipán utca	Alcsíki dűlő
	Aradi utca	Gimnázium
	Templom tér	Budaörs, városháza
	Károly király utca	Kötő utca
	Kisfaludy utca	Kisfaludy utca
	Kötő utca	Károly király utca
	Budaörs, városháza	Templom tér
	Gimnázium	Aradi utca
	Alcsíki dűlő	Tulipán utca
	Lejtő utca	Felsőhatár utca
	Ibolya utca	Rupphegyi út
	Csíki csárda	Madárhegy
	Csíki tanya	Poprádi út
	Hídépítő Zrt.	Gazdagréti út
	Budaörs, Tetra Pak	Jégvirág utca
	Légimentők	Sasadi út
	Törökbálint vasútállomás	Dayka Gábor utca
	Vasút utca	Ajnácskő utca
	Jókai Mór utca	Kelenföldi autóbuszgarázs
	Deák Ferenc utca	Karolina út
	Baross Gábor utca	Kosztolányi Dezső tér
	Harangláb	Móricz Zsigmond körtér M
	Ady Endre utca	Móricz Zsigmond körtér M
	Őszibarack utca	
	Széchenyi tér	
	Katona József utca	
	Zrínyi utca	
	Harangláb	
	Munkácsy Mihály utca (hősi emlékmű)	
	Bartók Béla utca	
	Nyár utca	

Sorszám	Év	Közlekedés összesen (nettó Ft)
1.	Menetdíj bevétel	0
	- Menetjegy	
	- Teljesárú bérlet	
	- Tanuló/nyugdíjas bérlet	
2.	Szociálpolitikai menetdíj-támogatás	
3.	Bevétel összesen	0
4.	Személyi jellegű ktg.	
5.	Üzemanyag ktg.	
6.	Eszközpótlás	
7.	Karbantartás	
8.	Egyéb közvetlen költség	
9.	Közvetlen ktg. összesen	0
10.	Közvetett ktg. összesen	
11.	Ráfordítások összesen	0
12.	EGYENLEG (12. sor = 3-11.)	

Önk/12/2017-571
VR írtatásban: 2017/63263
VR Ren. szám: 107830

MEGÁLLAPODÁS
költségtérítési hozzájárulás fizetéséről

(a továbbiakban: „Megállapodás”), amely létrejött egyrészről a

VOLÁNBUSZ Közlekedési Zártkörűen Működő Részvénytársaság

Székhelye: 1091 Budapest, Üllői út 131.
Adószáma: 10824346-2-44
Cégjegyzékszám: 01-10-042156
Nyilvántartja: Fővárosi Törvényszék Cégbírósága
Számlaszáma: Kereskedelmi és Hitelbank Zrt.
10200971-21508747-00000000
Képviselőjében eljár: Fekete Antal vezérigazgató
mint szolgáltató (továbbiakban: „Szolgáltató”),

másrészről

Budaörs Város Önkormányzata

Székhelye: 2040 Budaörs, Szabadság út 134.
Adószáma: 15730105-2-13
Képviselőjében eljár: Wittinghoff Tamás polgármester
mint Támogató (a továbbiakban: „Önkormányzat”)

(a továbbiakban együttesen „Felek”, külön-külön a „Fél”) között alulírott helyen és időpontban az alábbiak szerint.

I. PREAMBULUM

- 1./ A Kormány 1061/2016.(II.25) sz. Kormányhatározatával támogatta, hogy a Budapest környéki elővárosi közösségi közlekedés egységesen állami kézbe történő visszavétele valósuljon meg.
- 2./ Fentiek alapján a Nemzeti Fejlesztési Minisztérium (továbbiakban: „Minisztérium”) a Szolgáltatóval kötött, jelenleg érvényes Közzolgáltatási szerződés keretében (továbbiakban: Közzolgáltatási Szerződés) megbízta Szolgáltatót a Budapest közigazgatási határán kívüli menetrend szerinti autóbuszos közzolgáltatások 2016. november 1. napjától történő ellátásával.

A Minisztérium és az Önkormányzat megállapodást kötöttek a helyi személyszállítási közzolgáltatások elővárosi személyszállítási szolgáltatásokkal történő ellátására, mely alapján az agglomerációs közlekedésben érintett járatok a településen belüli utazásokra helyi tarifával igénybe vehetők.

A feladatellátáshoz szükséges forrásokat a Minisztérium biztosítja a Közzolgáltatási Szerződésben rögzítettek szerint a Szolgáltató számára, míg a helyi települési önkormányzat – jelen megállapodás alapján – költségtérítési hozzájárulást nyújt a Szolgáltató részére a feladat ellátásához.

31

Bék

f

Budaörs Város Önkormányzatának Képviselő-testülete döntött arról, hogy Szolgáltató részére 2017. október 1 – 2019. december 31. napjáig terjedő időszakra költségtérítési hozzájárulást fizet a Megállapodás 1. pontjában foglalt feladat elvégzéséhez.

II. A MEGÁLLAPODÁSTÁRGYA, TARTALMA, IDŐTARTAMA

1./ A MEGÁLLAPODÁS TÁRGYA

Budaörs területén szervezett alacsonypadlós autóbuszok közlekedéséhez (amelynek főbb jellemzőit az 1. sz. melléklet tartalmazza) az Önkormányzat költségtérítési hozzájárulást fizet a Szolgáltatónak.

Az Önkormányzat a költségtérítési hozzájárulásért cserébe ellenszolgáltatásra nem jogosult.

2./ A MEGÁLLAPODÁS LÉTREJÖVETELE, HATÁLYA, IDŐTARTAMA

2.1. Felek rögzítik, hogy a jelen Megállapodás 2017. október 1. napjától 2019. december 31. napjáig tartó határozott időtartamra jön létre.

2.2. Jelen Megállapodás hatályba lépésének feltétele a Közzolgáltatási Szerződés fennállása. Amennyiben jelen Megállapodás időtartama alatt a Közzolgáltatási Szerződés megszűnik, akkor jelen Megállapodás a Közzolgáltatási Szerződés megszűnésének napján szintén megszűnik.

2.3. A Közzolgáltatási Szerződés hatályának meghosszabbítása esetén a Felek jelen Megállapodás hatályát meghosszabbíthatják.

3./ A TÁMOGATÁS ÖSSZEGE ÉS FELHASZNÁLHATÓSÁGA

3.1. A költségtérítési hozzájárulás összege 2017. október 1-jétől a megállapodásban megjelölt határozott időtartamig **11.353.160- Ft/hónap**, amely összeg a 3.9. pontban foglaltak szerint változik.

3.2. Önkormányzat vállalja, hogy a támogatás fedezetét a mindenkor éves költségvetésében mindaddig biztosítja, amíg jelen Megállapodás hatályban van.

3.3. Szolgáltató vállalja, hogy a jelen Megállapodás alapján biztosított költségtérítési hozzájárulást kizárólag az 1. sz. mellékletben felsorolt járatok üzemeltetésére használja fel.

3.4. Felek rögzítik, hogy az Önkormányzat a költségtérítési hozzájárulást a közzolgáltatás működőképességének fenntartására adja át, szolgáltatásnyújtás nem történik a Felek között, szolgáltatást a Szolgáltató az utasok felé nyújt.

Az Önkormányzat által fizetett költségtérítési hozzájárulás az NFM és az Önkormányzat között létrejött megállapodás szerint adómentes működési célú támogatás, amely a Szolgáltató bevétellel nem fedezett indokolt költségeinek (vesztéségeinek) fedezésére szolgál.

3.5. Önkormányzat vállalja, hogy a költségtérítési hozzájárulást havonta, a tárgyhót követő hónap 15. napjáig átutalja a Szolgáltató bankszámlájára, 3.9. pont figyelembevételével.

81 — *Bush*

f

Késedelmes fizetés esetén a Szolgáltató a késedelem minden napja után a Polgári Törvénykönyvről szóló 2013. évi V. törvény 6:155 § szerinti késedelmi kamat felszámítására jogosult.

Felek megállapodása szerint a 2017. október 1-től a jelen megállapodás aláírásának napjáig esedékes költségtérítési hozzájárulás átutalására egy összegben kerül sor, a szerződés aláírását követő hónap 15. napjáig.

3.6. Szolgáltató kijelenti, hogy

a.) megfelel a rendezett munkaügyi kapcsolatok követelményeinek, a 368/2011. (XII.31.) sz. Korm. Rendelet 82. §-ában foglaltakra is figyelemmel;

b.) a Nemzeti Vagyronról szóló 2011. évi CXCVI. törvény 3. § (1) bekezdés 1. pontja alapján átlátható szervezetnek minősül;

3.7. Szolgáltató jelen megállapodás aláírásával kijelenti, hogy

a.) nincs az államháztartás alrendszeréből folyósított támogatásból eredő, már esedékessé vált és elmaradt elszámolási kötelezettsége vagy szintén államháztartási alrendszeréből származó támogatási forrást érintő jogosulatlan (pénz) felvétele;

b.) nem áll jogerős végzéssel elrendelt végelszámolás, felszámolás alatt, ellene jogerős végzéssel elrendelt csődeljárás vagy egyéb, a megszüntetésére irányuló, jogszabályban meghatározott eljárás nincs folyamatban;

c.) nincs köztartozása;

d.) támogatott tevékenység ellátásához hatósági engedéllyel rendelkezik;

e.) az Áht. 48/B. §-ában meghatározott kizáró okok vele szemben nem állnak fenn;

f.) a közpénzekből nyújtott támogatások átláthatóságáról szóló 2007. évi CLXXXI. törvény 6. §-ában rögzített kizáró okok esetében nem állnak fenn;

g.) az államháztartásról szóló törvény végrehajtásáról szóló 368/2011. (XII.31.) Korm. rendelet 81.§-ában rögzített körülményekről a tudomásra jutástól számított 8 napon belül a Támogatót tájékoztatja, továbbá kötelezettséget vállal arra, hogy a jogosulatlanul igénybe vett támogatás összegét és annak kamatait a 368/2011. (XII.31.) Korm. rendeletben foglaltak szerint visszafizeti.

3.8. A Szolgáltató a jármű közlekedésével kapcsolatos adatszolgáltatásnak, mérésnek és elemzésnek, kizárólag a BKK Zrt. (továbbiakban: „Közlekedésszervező”) által rendelkezésre bocsátott rendszeres vagy eseti adatközlések alapján tud megfelelni. Annak alátámasztására, hogy a 3.1. pontban rögzített időszakban rendelkezésre bocsátott költségtérítési hozzájárulások összege a Megállapodásban rögzített szolgáltatás teljesítése kapcsán felmerülő bevételekkel nem fedezett költségek kompenzációjaként került elszámolásra, a Szolgáltató jelen Megállapodás lejártát követő 45 napon belül köteles egy strukturált kimutatásban az érintett járatok üzemeltetésével kapcsolatosan felmerült költségeket részletesen bemutatni. Szolgáltató nyilatkozik arról, hogy a feltüntetett költségek kifizetése előtt azok jogosságáról és összecszerüléséről meggyőződött.

Szolgáltató vállalja, hogy a költségtérítési hozzájárulás rendeltetésszerű felhasználásáról minden naptári negyedévet követő 45 napon belül beszámol a következők szerint:


- a) a szakmai beszámoló tartalmazza az 1. sz. mellékletben szereplő buszvonali üzemeltetésével kapcsolatos teljesítést viszonylatonként és havi bontásban tartalmazza a menetteljesítéseket;
- b) Szolgáltató a szakmai beszámolóban nyilatkozik arról, hogy a költségtérítési hozzájárulást kizárólag jelen Megállapodásban rögzített feladat ellátására fordította;
- c) a fel nem használt összeget a fenti elszámolási határidőig a Szolgáltató köteles visszafizetni Önkormányzat részére;
- d) a költségtérítési hozzájárulás felhasználása során Szolgáltató az Önkormányzattal köteles együttműködni és az Önkormányzatot a költségtérítési hozzájárulás jelen Megállapodásban meghatározott időpontban történő felhasználását akadályozó bármely okról azonnal értesíteni;
- e) Szolgáltató köteles minden az ellenőrzéshez szükséges felvilágosítást és egyéb segítséget az ellenőrzésre jogosult személy részére megadni;
- f) Szolgáltató köteles a költségtérítési hozzájárulás összegéről elkülönített nyilvántartást vezetni.

Ha a Szolgáltató a beszámoltatási kötelezettségének határidőben nem vagy nem megfelelő módon tesz eleget, a kötelezettségének teljesítéséig a költségtérítési hozzájárulás felfüggesztésre kerül.

3.9. Amennyiben a szakmai beszámoló alapján az 1. sz. melléklet szerinti paraméterek nem teljesülnek, úgy az Önkormányzat jogosult a szakmai beszámolóval érintett hónap költségtérítési hozzájárulásának összegét csökkenteni. Szolgáltató köteles a diszpécseri és járatfelügyeleti feladatokat továbbra is ellátó BKK Zrt.-től kezdeményezni a járműkövetési adatok beszerzését. A Szolgáltató a jármű közlekedésével kapcsolatos adatszolgáltatásnak, mérésnek és elemzésnek, kizárólag a Közlekedésszervező által rendelkezésre bocsátott rendszeres vagy eseti adatközlések alapján tud megfelelni. A csökkentés elszámolása a soron következő havi költségtérítési hozzájárulásból történő levonással valósul meg, melynek mértéke az alábbiak szerint kerül meghatározásra.

- a) Ha jelen megállapodás mellékletében megadott indítási időtől való eltérés az aktuális járatkövetési idő 50%-át nem haladja meg, a menet megfelelőnek minősül.
- b) Ha a járműkövetési idő 50%-ánál nagyobb, de az aktuális járműkövetési időnél kisebb, az késedelmes menetnek minősül, és ebben az esetben levonási jog áll fenn. A levonás mértéke a hibás menetnek minősülő menetekre eső költségtérítési hozzájárulás mértékének 50%-a.
- c) Amennyiben a hibás késés a járműkövetési időnél nagyobb, vagy a menet teljes mértékben kimarad, a levonás mértéke megegyezik az arra a menetire eső költségtérítési hozzájárulás mértékével.

3.10. Felek a 3.1. pontban meghatározott összeget kifejezetten és kizárólag a Megállapodás idejére szóló költségtérítési hozzájárulásnak tekintik, mely összeg egyébként nem szolgálhat sem elszámolási, sem bármilyen egyéb jogalapként korábbi vitás kérdések rendezéséhez vagy későbbi megállapodásokhoz hivatkozási alapként.

61 



- 3.11. Felek megállapodnak, hogy az Önkormányzat jelen Megállapodás időtartama alatt hozzájárul a közigazgatási területén lévő buszperonok, buszvárók, Szolgáltató, illetve szolgáltatói közlekedési célú, illetve a szolgáltatás biztosításához szükséges mértékű igénybevételéhez, valamint gondoskodik azok takarításáról, karbantartásáról. Az autóbusz végállomás használatára vonatkozóan a Felek közt 2017. január 3-án létrejött Használatba adási szerződés előírásai az irányadók.

4./ A MEGÁLLAPODÁS MÓDOSÍTÁSA MEGSZÜNÉSE, SZERZŐDÉSSZEGÉS


- 4.1. Jelen Megállapodást kizárólag írásban, közös megegyezéssel lehet módosítani. Felek bármelyikének módosítási szándéka esetén a módosítás bevezetése tervezett időpontját legalább 30 nappal megelőzően köteles jelezni a másik Fél felé, a konszenzus kialakítása céljából. Nem igényli a Megállapodás módosítását – de Önkormányzat részére legalább 30 nappal korábban bejelentés köteles – a melléklet szerinti járatok bármelyikének menetrendjében (pl. menetidő, indulási időpont) történő, Szolgáltató által alkalmazott módosítás, amennyiben az az adott járat lényegi paramétereit nem érinti, nem haladja meg naptári évente a +/- 10%-ot. Ez esetben Felek a Szolgáltató által megküldött új mellékletet csatolják a jelen Megállapodás mellékletéhez az érvényességi időre vonatkozó megjelöléssel.

- 4.2. Szolgáltató 4.3. pontjában részletezett magatartása esetén Önkormányzat felszólítást küld a Szolgáltató részére. Amennyiben a felszólítás alapján a Szolgáltató a szerződésszegést a felszólítás kézhezvételét követő 30 napon belül nem szünteti meg, vagy a szerződésszegést ismételten megvalósítja, úgy Önkormányzat jogosult a Megállapodást azonnali hatállyal felmondani.

- 4.3. Súlyos szerződésszegésnek minősül, ha:

- a) a kapott költségtérítési hozzájárulást Szolgáltató nem a Megállapodásban meghatározott célra használja fel;
- b) Szolgáltató akadályozza, vagy megghiúsítja a Megállapodás teljesítésének Önkormányzat általi ellenőrzését;
- c) a Szolgáltató cél megghiúsulását, vagy tartós akadályoztatását előidéző körülményt az Szolgáltató idézte elő;
- d) hitelt érdemlően bebizonyosodik, hogy a szakmai beszámolóban valótlan, hamis adatot szolgáltatott;
- e) Szolgáltató több mint 30 napos késedelembe esik bármely, a Megállapodás teljesítésével összefüggő lényeges körülményben bekövetkezett változás bejelentésével;
- f) Szolgáltató neki felróható okból nem biztosítja Önkormányzatnak az ellenőrzés lehetőségét és póthatáridőre sem tesz maradéktalanul eleget a beszámolási kötelezettségének;
- g) Szolgáltató az 1. sz. mellékletben meghatározott buszjárat üzemeltetését megszünteti;
- h) jelen megállapodás 3.8. bekezdés a) és b) pontjának fennállása.

- 4.4. Amennyiben Önkormányzat a Megállapodást a Szolgáltatónak felróható okok miatt kényszerül felmondani, úgy ebben az esetben a tárgyhónapban biztosított költségtérítési hozzájárulás, a Szolgáltató által nem teljesített kötelezettségekkel arányos részét, az erről szóló értesítés kézhezvételétől számított 20 napon belül a Szolgáltató köteles az Önkormányzat részére visszafizetni.

gr - 

h

4.5. Amennyiben Önkormányzat jelen Megállapodásban vállalt fizetési kötelezettségét 30 napon belül nem teljesíti, úgy erre vonatkozóan Szolgáltató fizetési felszólítást küld az Önkormányzat részére. Amennyiben az Önkormányzat a fizetési felszólítás kézhezvételét követő 15 napon belül a fizetési felszólítással érintett hozzájárulást nem utalja át, úgy Szolgáltató jogosult a Megállapodást azonnali hatállyal felmondani és ezzel egyidőben felfüggeszteni a helyi díjtermékek értékesítését és elfogadását.

4.6. Bármely fél azonnali hatályú felmondása esetén a szerződés a felmondás másik félhez érkezésének napját követő 6. hónap utolsó napjával, de legkésőbb a 2.1. pontban jelölt időpontban szűnik meg, ezen időpontig felek minden szerződéses kötelezettségüket a jelen megállapodás szerint kötelesek teljesíteni.

4.7. Abban az esetben, ha a járatok üzemeltetése objektív akadály miatt, az akadály által indokolt mértékben ellehetetlenül, vagy módosul (pl. útlezárás; baleset, rendkívüli időjárási viszonyok, Szolgáltató működési körén kívül eső elháríthatatlan okból felmerült rendkívüli esemény), az szerződésszegést nem jelent és a költségtérítési hozzájárulás mértékét nem módosítja. Amennyiben a járatok üzemeltetése bármely okból véglegesen ellehetetlenül, úgy jelen Megállapodás megszűnik, Szolgáltató a költségtérítési hozzájárulás kimaradással időarányos részét pedig köteles visszafizetni.

4.8. Önkormányzat tudomásul veszi, hogy a Szolgáltató által biztosított autóbuszjáratokon Szolgáltató egységes, a Közszolgáltatási Szerződés mellékletében megállapított mindenkori díjszabása érvényes.

4.9. Szolgáltató jelen megállapodás aláírásával tudomásul veszi, hogy

- a) az Állami Számvevőszék vizsgálhatja a költségtérítési hozzájárulás felhasználását, jelen Megállapodást és a költségtérítési hozzájárulás felhasználása során keletkező további megállapodásokat,
- b) a költségtérítési hozzájárulás célszerű felhasználását és annak szakszerű dokumentálását az Önkormányzat (és bármely jogosult szervezet) bármikor ellenőrizheti. Ha a Szolgáltató az ellenőrzés során felróható magatartásával az ellenőrző szerv munkáját ellehetetleníti, az Önkormányzat a Megállapodást azonnali hatállyal felmondhatja

A Szolgáltató a felhasználáshoz kapcsolódó iratokat, dokumentumokat a Megállapodás lejártát követő 10 évig köteles megőrizni és az Önkormányzat ilyen irányú felhívására köteles azokat bemutatni.

4.10. Felek az alábbi kapcsolattartó munkatársakat jelölik ki.

a) Szolgáltató részéről:

- **Szalayné Kotroczó Eszter, Értékesítési és utaskapcsolati irodavezető**
Telefon: +36-1/219 8066
Mobil: +36-20/210 3989
E-mail: eszter.kotroczo@volanbusz.hu
- **A Közlekedésszervező szolgálatban lévő Fődiszpécser (forgalomirányítási kérdésekkel kapcsolatban)**
Telefon: +36-1/317 5166, +36-1/461 6500/14010 Fax: +36-1/317 1127
E-mail: bkkfodiszpecsere@bkk.hu

21 



b) Önkormányzat részéről:

Hátori Endre

Telefon: +36-23-447-895

E-mail: hamori.endre@budaors.hu

- 4.11. Felek megállapodnak, hogy jelen Megállapodásban foglalt jogaik gyakorlása, illetőleg kötelezettségeik teljesítése során a jóhiszeműség és tisztesség követelményének megfelelően, kölcsönösen együttműködve kötelesek eljárni. Tartózkodnak minden olyan megnyilvánulástól, magatartástól, amely a másik fél jó hírneve sérelmével járhat.
- 4.12. Jelen Megállapodásban külön nem szabályozott kérdésekben a Közzolgáltatási Szerződés, továbbá a Ptk, az államháztartás működéséről szóló jogszabályok, valamint Magyarország helyi önkormányzatairól szóló 2011. évi CLXXXIX. törvény 119. §-a és a tárgyhoz kapcsolódó egyéb jogszabályok, valamint a személyszállítási szolgáltatásokról szóló 2012. évi XLI. törvény előírásai irányadóak.

5. ZÁRÓ RENDELKEZÉSEK

- 5.1. Felek kötelesek üzleti titokként kezelni jelen Megállapodás teljesítése során, vagy azzal összefüggésben tudomásukra jutott, a másik felet érintő minden olyan információt, amely nem minősül közérdekű adatnak, illetve más jogalanyra hátrányos következményekkel járhatna, vagy ezek hátrányos megítélését eredményezhetné, gazdasági érdekeiket sértené, vagy veszélyeztetné.

Felek kijelentik, tudomással bírnak arról, hogy az Info tv. adatkezelésre vonatkozó rendelkezéseit alkalmazni kell, amelynek megfelelően a titoktartási kötelezettségüknek kizárólag olyan mértékben tudnak eleget tenni, amilyen mértékben azt a vonatkozó jogszabály számukra lehetővé teszi.

- 5.2. Jelen Megállapodás egymással mindenben megegyező 6 (hat) eredeti példányban készült, melyből 3 (három) példányt Önkormányzatot, 2 (három) példányt Szolgáltatót illeti.


- 5.3. Felek kijelentik, hogy rendelkeznek a jelen Megállapodás cégszerű/szabályszerű aláírásához szükséges jogosultsággal, illetve felhatalmazással.

Felek jelen Megállapodást elolvasás és értelmezés után – mint akaratukkal mindenben megegyezőt – jóváhagyólag írták alá.

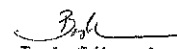
Budaörs, 2017. 11. 27.


Budaörs, 2017. 11. 27.


Wittinghoff Tamás
polgármester


Budaörs Város Önkormányzata

/Önkormányzat/


Barta Gáborné
pénzügyi ellenjegyző
2017. 11. 27.


Nyilv. sz.: 3440.
VOLÁNBUSZ Zrt.
Budapest, IX. Üllői út 131.
1091

Fekete Antal
vezérigazgató

VOLÁNBUSZ Zrt.

/Szolgáltató/

Forgalmi és műszaki paraméterek

Járatszám/útvonal- és megállóhelylista

Vonal, száma, jelző	Végállomások	Vonal- hossz (km)	Álló- pontok száma (pár)	Hétköznapokon										Hétfőpén és ünnepnapokon											
				Útszám / 1.		Útszám / 2.		Bem- járás idő		Kis- bérlet idő		Közle- kedési idő		Közle- kedési idő		Közle- kedési idő		Közle- kedési idő		Közle- kedési idő					
				Elő- járás idő	Utó- járás idő	Elő- járás idő	Utó- járás idő	Bem- járás idő	Kis- bérlet idő	Közle- kedési idő	Közle- kedési idő	Bem- járás idő	Kis- bérlet idő	Közle- kedési idő	Közle- kedési idő	Bem- járás idő	Kis- bérlet idő	Közle- kedési idő	Közle- kedési idő	Bem- járás idő	Kis- bérlet idő	Közle- kedési idő	Közle- kedési idő		
VB	Kelenföld vasútállomás M	7,3	19	6:08	23:46			TAN	szólo	0	12	7,5	30	12	12	140	6:08	23:46	6:08	23:46	820	szólo	0	12	104
EAF	Budaörsi lakótelep	7,0	18	4:08	23:36			820N	szólo	0	12	10	30	20	12	136	4:08	23:36	4:08	23:36	VH	szólo	0	12	111
		821						EVV	szólo	0	9	30	30	20	12	110	Közlekedési járműpark és hangolt közlekedés a 40-es, 80-as és 240-es viszonylatokkal.								
VB	Kelenföld vasútállomás M	7,3	19	6:28	21:47			TAN	szólo	0	0	7,5	30	15	14	6:58	21:48	7:58	21:48	820	szólo	0	0	62	
EAF	Budaörsi lakótelep	7,0	18	6:28	21:16			820N	szólo	0	0	7,5	30	20	14	6:07	21:16	7:57	21:16	VH	szólo	0	0	57	
		821						EVV	szólo	0	0	30	30	20	14	78	Közlekedési járműpark és hangolt közlekedés a 40-es, 80-as és 240-es viszonylatokkal.								
VB	Budaörsi lakótelep	8,1	17	6:19	7:49	14:44	17:44	TAN	szólo	0	8	20	30	15	19	-	-	-	-	820	szólo	0	8	65	
EAF	Kelenföld vasútállomás M	8,1	18	7:09	7:29	14:07	16:07	820N	szólo	0	8	30	30	15	18	-	-	-	-	VH	szólo	0	8	62	
		821						EVV	szólo	0	8	30	30	15	18	Közlekedési járműpark és hangolt közlekedés a 180-es viszonylatokkal.									
VB	Kelenföld vasútállomás M	14,5	38	6:37	22:68			TAN	szólo	0	0	20	30	20	86	6:58	22:68	6:58	22:68	820	szólo	0	0	60	
EAF	Törökbalint, Munkácsy M. u. (közlekedési)	12,8	32	4:37	22:36			820N	szólo	0	0	30	30	20	80	4:37	22:36	4:37	22:36	VH	szólo	0	0	60	
	(Nyár utca)	821						EVV	szólo	0	0	30	30	20	69	Közlekedési járműpark és hangolt közlekedés a 40-es, 80-as és 240-es viszonylatokkal.									
VB	Kelenföld vasútállomás M	15,8	34	4:58	23:68			TAN	szólo	0	0				2	4:58	23:68	4:58	23:68	820	szólo	0	0	2	
EAF	Törökbalint, Munkácsy M. u. (közlekedési)	-	-	-	-			820N	szólo	0	0				2	-	-	-	-	VH	szólo	0	0	2	
	(Nyár utca)	821						EVV	szólo	0	0				2	Befér a Budaörsi lakótelep, Közlekedési járműpark a 40-es, 80-as és 240-es viszonylatokkal.									
VB	Széli Kármán tér M	22,8	53	6:34	20:06			TAN	szólo	0	8	80	80	80	28	6:06	20:06	-	-	820	szólo	0	8	80	
EAF	Törökbalint, bevásárlóközpont	21,8	55	6:33	19:33			820N	szólo	0	8	80	80	80	28	7:35	19:34	-	-	VH	szólo	0	8	80	
		821						EVV	szólo	0	8	80	80	80	28	Közlekedési járműpark és hangolt közlekedés a 180A, 180B és 142-es viszonylatokkal.									
VB	Széli Kármán tér M	11,7	30	6:04	19:36			TAN	szólo	0	0	20	80	30	53	6:36	19:36	-	-	820	szólo	0	0	60	
EAF	Budaörsi lakótelep	11,8	31	6:31	19:32			820N	szólo	0	0	30	80	20	53	7:32	19:32	-	-	VH	szólo	0	0	60	
		821						EVV	szólo	0	0	80	80	30	39	Közlekedési járműpark és hangolt közlekedés a 140-es, 140B és 142-es viszonylatokkal.									
VB	Budaörsi lakótelep	10,9	23	6:08	6:08	21:49	21:49	TAN	szólo	0	0				6	6:07	21:47	6:07	21:48	820	szólo	0	0	60	
EAF	Törökbalint, bevásárlóközpont	10,7	24	-	-	19:23	22:26	820N	szólo	0	0				6	19:23	22:26	7:20	21:23	VH	szólo	0	1	60	
		821						EVV	szólo	0	0				6	Közlekedési járműpark és hangolt közlekedés a 140-es, 140A és 142-es viszonylatokkal.									
		-	-	-	-			TAN	szólo	0	0				-	-	-	-	-	820	szólo	0	0	-	
		-	-	-	-			820N	szólo	0	0				-	-	-	-	-	VH	szólo	0	0	-	
	Ünnepnap villamosmenet	-	-	-	-			TAN	szólo	0	0				-	-	-	-	-	820	szólo	0	0	-	
	Budaörsi lakótelep	8,6	18	-	-			TAN	szólo	0	0				-	-	-	-	-	820	szólo	0	0	-	
	Törökbalint Sportközpont	8,4	19	-	-			820N	szólo	0	0				-	-	-	-	-	VH	szólo	0	1	-	
		-	-	-	-			TAN	szólo	0	0				-	-	-	-	-	820	szólo	0	1	-	
		-	-	-	-			820N	szólo	0	0				-	-	-	-	-	VH	szólo	0	1	-	
	Ünnepnap villamosmenet	-	-	-	-			TAN	szólo	0	0				-	-	-	-	-	820	szólo	0	1	-	
		-	-	-	-			820N	szólo	0	0				-	-	-	-	-	VH	szólo	0	1	-	
VB	Széli Kármán tér M	19,2	46	7:37	7:37	13:38	16:36	TAN	szólo	0	0	80	80	80	11	-	-	-	-	820	szólo	0	0	80	
EAF	Törökbalint, Hősök tere	19,0	60	6:07	7:08	13:08	16:06	820N	szólo	0	0	80	80	80	3	-	-	-	-	VH	szólo	0	0	80	
		821						EVV	szólo	0	0	80	80	80	3	Közlekedési járműpark és hangolt közlekedés a 140-es, 140A és 142-es viszonylatokkal.									
		-	-	7:37	7:37	12:38	16:36	TAN	szólo	0	0	80	80	80	11	-	-	-	-	820	szólo	0	0	80	
		-	-	6:07	7:08	13:08	16:06	820N	szólo	0	0	80	80	80	3	-	-	-	-	VH	szólo	0	0	80	
		-	-	-	-	-	-	EVV	szólo	0	0	80	80	80	3	-	-	-	-	VH	szólo	0	0	80	
VB	Kelenföld vasútállomás M	11,2	24	6:47	6:20	14:07	16:22	TAN	szólo	0	0	20	30	30	32	-	-	-	-	820	szólo	0	0	60	
EAF	Budaörsi lakótelep és Technológiai Park	11,0	25	6:51	6:26	14:51	16:21	820N	szólo	0	0	30	30	30	29	-	-	-	-	VH	szólo	0	0	60	
		821						EVV	szólo	0	0	30	30	30	29	Közlekedési járműpark és hangolt közlekedés a 40E viszonylatokkal.									
		-	-	6:47	6:20	14:07	16:22	TAN	szólo	0	0	20	30	30	32	-	-	-	-	820	szólo	0	0	60	
		-	-	6:51	6:26	14:21	17:51	820N	szólo	0	0	30	30	30	29	-	-	-	-	VH	szólo	0	0	60	
VB	Móricz Zsigmond körút M	9,7	26	4:52	21:56			TAN	szólo	0	8	7,5	15	7,6	177	6:07	21:56	7:16	21:56	820	szólo	0	8	75	
EAF	Budaörsi lakótelep	10,7	28	4:41	21:23			820N	szólo	0	8	10	15	10	163	6:07	21:23	6:43	21:23	VH	szólo	0	8	75	
		821						EVV	szólo	0	7	16	15	10	133	-	-	-	-	VH	szólo	0	5	16	
VB	Borsodlak vasútállomás (Compass)	12,4	31	6:09	22:09			TAN	szólo	0	3	30	30	20	66	6:09	22:09	6:09	22:09	820	szólo	0	3	60	
EAF	Budaörsi lakótelep	12,4	30	6:20	22:16			820N	szólo	0	3	30	30	20	65	6:16	22:16	6:16	22:16	VH	szólo	0	3	60	
		821						EVV	szólo	0	3	30	30	20	65	Ünnepnap villamosmenet Budaörsi lakótelep és Kelenföld vasútállomás között.									
VB	Móricz Zsigmond körút M	9,7	26	4:52	21:56			TAN	szólo	0	8	7,5	15	7,6	177	6:07	21:56	7:16	21:56	820	szólo	0	8	75	
EAF	Budaörsi lakótelep	10,7	28	4:41	21:23			820N	szólo	0	8	10	15	10	163	6:07	21:23	6:43	21:23	VH	szólo	0	8	75	
		821						EVV	szólo	0	7	16	15	10	133	-	-	-	-	VH	szólo	0	5	16	
VB	Móricz Zsigmond körút M	10,9	42	4:33	4:33			VC	szólo	0	0				1	4:33	4:33			RS	szólo	0	0		
EAF	Törökbalint, Szent István t. (közlekedési)	10,8	36	0:26	2:52			820N	szólo	0	0				1	0:26	2:52			RS	szólo	0	0		
	(Nyár utca)	821						EVV	szólo	0	0				1	0:26	2:52			RS	szólo	0	0		
VB	Móricz Zsigmond körút M	10,9	42	4:33	4:33			VC	szólo	0	0				1	4:33	4:33			RS	szólo	0	0		
EAF	Törökbalint, Szent István t. (közlekedési)	10,8	36	0:26	2:52			820N	szólo	0	0				1	0:26	2:52			RS	szólo	0	0		
	(Nyár utca)	821						EVV	szólo	0	0				1	0:26	2:52			RS	szólo	0	0		
VB	Móricz Zsigmond körút M	10,9	42	4:33	4:33			VC	szólo	0	0				1	4:33	4:33			RS	szólo	0	0		
EAF	Törökbalint, Szent István t. (közlekedési)	10,8	36	0:26	2:52			820N	szólo	0	0				1	0:26	2:52			RS	szólo	0	0		
	(Nyár utca)	821						EVV	szólo	0	0				1	0:26	2:52			RS	szólo	0	0		
VB	Móricz Zsigmond körút M	10,9	42	4:33	4:33			VC	szólo	0	0				1	4:33	4:33</								

Forgalmi és műszaki paraméterek

Útvonal- és megállóhelylista

40		
	Budaörsi lakótelep felé	Kelenföld vasútállomás M felé
ÚTVONAL	KELENFÖLD VASÚTÁLLOMÁS M - Alsó Beregszász út - Balatoni út - Boldizsár utca - Balatoni út - aluljáró - Budaörsi út - Budaörs, Budapesti út - Templom tér - Szabadság út - Szivárvány utca - BUDAÖRSI LAKÓTELEP	BUDAÖRSI LAKÓTELEP - Szivárvány utca - Szabadság út - Templom tér - Budapesti út - Budapest, Budaörsi út - aluljáró - Lapu utca - M1-M7 autópálya-bevezető - Budaörsi út - Rimaszombati út - Alsó Beregszász út - KELENFÖLD VASÚTÁLLOMÁS M
MEGÁLLÓHELYEK	Kelenföld vasútállomás M Gazdagréti út Felsőhatár utca Tulipán utca Aradi utca Templom tér Károly király utca Kisfaludy utca Kötő utca Budaörs, városháza Gimnázium Budaörs, Patkó utca Budaörsi lakótelep	Budaörsi lakótelep Budaörs, Patkó utca Gimnázium Budaörs, városháza Kötő utca Kisfaludy utca Károly király utca Templom tér Aradi utca Tulipán utca Felsőhatár utca Gazdagréti út Sasadi út Kelenföld vasútállomás M

40B

	Budaörsi lakótelep felé	Kelenföld vasútállomás M felé
ÚTVONAL	<p>KELENFÖLD VASÚTÁLLOMÁS M - Alsó Beregszász út - Balatoni út - Boldizsár utca - Balatoni út - aluljáró - Budaörsi út - Budaörs, Budapesti út - Templom tér - Szabadság út - Bretzföld utca - Baross utca - Szivárvány utca - BUDAÖRSI LAKÓTELEP</p>	<p>BUDAÖRSI LAKÓTELEP - Szivárvány utca - Baross utca - Bretzföld utca - Szabadság út - Templom tér - Budapesti út - Budapest, Budaörsi út - aluljáró - Lapu utca - M1-M7 autópálya-bevezető - Budaörsi út - Rimaszombati út - Alsó Beregszász út - KELENFÖLD VASÚTÁLLOMÁS M</p>
MEGÁLLÓHELYEK	<p>Kelenföld vasútállomás M Gazdagréti út Felsőhatár utca Tulipán utca Aradi utca Templom tér Károly király utca Kisfaludy utca Kötő utca Budaörs, városháza Bretzföld utca Lévai utca Ifjúság utca Budaörsi lakótelep</p>	<p>Budaörsi lakótelep Ifjúság utca Lévai utca Budaörs, városháza Kötő utca Kisfaludy utca Károly király utca Templom tér Aradi utca Tulipán utca Felsőhatár utca Gazdagréti út Sasadi út Kelenföld vasútállomás M</p>

40E

	Kelenföld vasútállomás M felé	Budaörsi lakótelep felé
ÚTVONAL	BUDAÖRSI LAKÓTELEP - Szivárvány utca - Szabadság út - Bretzfeld utca - Sport utca - Sport utcai csomópont - M1-M7 autópálya-bevezető - Budapest, Budaörsi út - Rimaszombati út - Alsó Beregszász út - KELENFÖLD VASÚTÁLLOMÁS M	KELENFÖLD VASÚTÁLLOMÁS M - Alsó Beregszász út - Balatoni út - Boldizsár utca - Balatoni út - aluljáró - Budaörsi út - Egér út - M1-M7 autópálya-bevezető - Budaörs, Sport utcai csomópont - Bretzfeld utca - Szabadság út - Szivárvány utca - BUDAÖRSI LAKÓTELEP
MEGÁLLÓHELYEK	Budaörsi lakótelep Budaörs, Patkó utca Gimnázium Lévai utca Sasadi út Kelenföld vasútállomás M	Kelenföld vasútállomás M Gazdagréti út Lévai utca Gimnázium Budaörs, Patkó utca Budaörsi lakótelep

	Törökbálint, Munkácsy Mihály utca felé (körjárat)	Kelenföld vasútállomás M felé
ÚTVONAL	<p>KELENFÖLD VASÚTÁLLOMÁS M - Alsó Beregszász út - Balatoni út - Boldizsár utca - Balatoni út - aluljáró - Budaörsi út - Budaörs, Budapesti út - Templom tér - Szabadság út - 1. sz. út - 8102. sz. út - Törökbálint, Tó utca - Bajor Gizi utca - Kerekdomb utca - Kazinczy Ferenc utca - Szent István utca - Munkácsy Mihály utca - Sváb tér - Géza fejedelem útja - NYÁR UTCA</p>	<p>NYÁR UTCA - Géza fejedelem útja - Bajcsy- Zsilinszky utca - Tó utca - 8102. sz. út - 1. sz. út - Budaörs, Szabadság út - Budapesti út - Templom tér - Budapest, Budaörsi út - aluljáró - Lapu utca - M1-M7 autópálya-bevezető - Budaörsi út - Rimaszombati út - Alsó Beregszász út - KELENFÖLD VASÚTÁLLOMÁS M</p>

Kelenföld vasútállomás M

Nagyszeben út

Gazdagréti út

Poprádi út

Madárhegy

Rupphegyi út

Felsőhatár utca

Tulipán utca

Aradi utca

Templom tér

Károly király utca

Kisfaludy utca

Kötő utca

Budaörs, városháza

Gimnázium

Alcsíki dűlő

Lejtő utca

Ibolya utca

Csíki csárda

Csíki tanya

Hídépítő Zrt.

Budaörs, Tetra Pak

Légimentők

Törökbálint vasútállomás

Kerekdomb utca

Széles utca

Idősek otthona

Katona József utca

Zrínyi utca

Harangláb

Munkácsy Mihály utca (hősi emlékmű)

Bartók Béla utca

Nyár utca

Nyár utca

Deák Ferenc utca

Jókai Mór utca

Vasút utca

Törökbálint vasútállomás

Légimentők

Tetra Pak

Hídépítő Zrt.

Csíki tanya

Csíki csárda

Ibolya utca

Lejtő utca

Alcsíki dűlő

Gimnázium

Budaörs, városháza

Kötő utca

Kisfaludy utca

Károly király utca

Templom tér

Aradi utca

Tulipán utca

Felsőhatár utca

Rupphegyi út

Madárhegy

Poprádi út

Gazdagréti út

Jégvirág utca

Sasadi út

Kelenföld vasútállomás M

	Törökbálint Sportközpont - Törökbálint, bevásárlóközpont felé	Széll Kálmán tér M felé
ÚTVONAL	<p>SZÉLL KÁLMÁN TÉR M - Várfok utca - Csaba utca - Krisztina körút - Magyar jakobinusok tere - Alkotás utca - Budaörsi út - Budaörs, Budapesti út - Szabadság út - Szivárvány utca - Budaörsi lakótelep, forduló - Szivárvány utca - Baross utca - Sport utca - 8105. jelű út - Törökbálint, Raktárvárosi út - Kápolna utca - Sváb tér - Munkácsy Mihály utca - Felsővár utca - Munkácsy Mihály utca - Szent István utca - Kinizsi Pál utca - (Óvoda utca - TÖRÖKBÁLINT SPORTKÖZPONT)** (Régivasútsor utca - Barackos köz - Dulácska utca - Hosszúrét utca - Torbágy utca - TÖRÖKBÁLINT, BEVÁSÁRLÓKÖZPONT)*</p>	<p>(TÖRÖKBÁLINT, BEVÁSÁRLÓKÖZPONT - Dulácska utca - Barackos köz - Régivasútsor utca)* (TÖRÖKBÁLINT SPORTKÖZPONT - Óvoda utca)** - Kinizsi Pál utca - Szent István utca - Munkácsy Mihály utca - Felsővár utca - Munkácsy Mihály utca - Sváb tér - Kápolna utca - Raktárvárosi út - 8105. jelű út - Budaörs, Sport utca - Baross utca - Szivárvány utca - Budaörsi lakótelep, forduló - Szivárvány utca - Szabadság út - Budapesti út - Budapest, Budaörsi út - aluljáró - Lapu utca - M1-M7 autópálya-bevezető - Budaörsi út - Alkotás utca - Magyar jakobinusok tere - Krisztina körút - Vermező út - Várfok utca - SZÉLL KÁLMÁN TÉR M</p>

Széll Kálmán tér M	Törökbálint, bevásárlóközpont*
Déli pályaudvar M	Határ utca*
Királyhágó utca	Törökbálint Sportközpont**
Tartsay Vilmos utca	Törökbálint Sportközpont*
BAH-csomópont	Károlyi utca
Muskotály köz	Ady Endre utca
Fehérló utca	Harangláb
Dayka Gábor utca	Művelődési Ház
Sasadi út	Dióskert
Nagyszeben út	Művelődési Ház
Gazdagréti út	Munkácsy Mihály utca (hősi emlékmű)
Poprádi út	Bartók Béla utca
Madárhegy	Tükkörhegy
Rupphegyi út	Raktárváros
Felsőhatár utca	Méhecske utca
Tulipán utca	Ifjúság utca
Aradi utca	Budaörsi lakótelep
Templom tér	Budaörs, Patkó utca
Károly király utca	Gimnázium
Kisfaludy utca	Budaörs, városháza
Kötő utca	Kötő utca
Budaörs, városháza	Kisfaludy utca
Gimnázium	Károly király utca
Budaörs, Patkó utca	Templom tér
Budaörsi lakótelep	Aradi utca
Ifjúság utca	Tulipán utca
Sport utca	Felsőhatár utca
Méhecske utca	Rupphegyi út
Raktárváros	Madárhegy
Tükkörhegy	Poprádi út
Bartók Béla utca	Gazdagréti út
Munkácsy Mihály utca (hősi emlékmű)	Jégvirág utca
Művelődési Ház	Sasadi út
Dióskert	Dayka Gábor utca
Művelődési Ház	Fehérló utca
Harangláb	BAH-csomópont
Ady Endre utca	Tartsay Vilmos utca
Őszibarack utca	Királyhágó utca
Törökbálint Sportközpont	Déli pályaudvar M
Törökbálint Sportközpont**	Széll Kálmán tér M
Határ utca*	
Hosszúrét utca*	
Törökbálint, bevásárlóközpont*	

*a járat ünnepnapokon nem érinti az egy csillaggal jelölt megállókat és útvonalat, helyette a két csillaggal jelölt megállókat és útvonalat érinti.

140A		
	Budaörsi lakótelep felé	Széll Kálmán tér M felé
ÚTVONAL	SZÉLL KÁLMÁN TÉR M - Várfok utca - Csaba utca - Krisztina körút - Magyar Jakobinusok tere - Alkotás utca - Budaörsi út - Budaörs, Budapesti út - Szabadság út - Szivárvány utca - BUDAÖRSI LAKÓTELEP	BUDAÖRSI LAKÓTELEP - Szivárvány utca - Szabadság út - Budapesti út - Budapest, Budaörsi út - aluljáró - Lapu utca - M1-M7 autópálya-bevezető - Budaörsi út - Alkotás utca - Magyar Jakobinusok tere - Krisztina körút - Vérmező út - Várfok utca - SZÉLL KÁLMÁN TÉR M
MEGÁLLÓHELYEK	Széll Kálmán tér M Déli pályaudvar M Királyhágó utca Tartsay Vilmos utca BAH-csomópont Muskotály köz Fehérló utca Dayka Gábor utca Sasadi út Nagyszeben út Gazdagréti út Poprádi út Madárhegy Rupphegyi út Felsőhatár utca Tulipán utca Aradi utca Templom tér Károly király utca Kisfaludy utca Kötő utca Budaörs, városháza Gimnázium Budaörs, Patkó utca Budaörsi lakótelep	Budaörsi lakótelep Budaörs, Patkó utca Gimnázium Budaörs, városháza Kötő utca Kisfaludy utca Károly király utca Templom tér Aradi utca Tulipán utca Felsőhatár utca Rupphegyi út Madárhegy Poprádi út Gazdagréti út Jégvirág utca Sasadi út Dayka Gábor utca Fehérló utca BAH-csomópont Tartsay Vilmos utca Királyhágó utca Déli pályaudvar M Széll Kálmán tér M

140B

	Törökbálint Sportközpont - Törökbálint, bevásárlóközpont felé	Budaörsi lakótelep felé
ÚTVONAL	BUDAÖRSI LAKÓTELEP - Szivárvány utca - Baross utca - Sport utca - 8105. jelű út - Törökbálint, Raktárvárosi út - Kápolna utca - Sváb tér - Munkácsy Mihály utca - Felsővár utca - Munkácsy Mihály utca - Szent István utca - Kinizsi Pál utca - (Óvoda utca - TÖRÖKBÁLINT SPORTKÖZPONT)** (Régivasútsor utca - Barackos köz - Dulácska utca - Hosszúrét utca - Torbágy utca - TÖRÖKBÁLINT, BEVÁSÁRLÓKÖZPONT)*	(TÖRÖKBÁLINT, BEVÁSÁRLÓKÖZPONT - Dulácska utca - Barackos köz - Régivasútsor utca)* (TÖRÖKBÁLINT SPORTKÖZPONT - Óvoda utca)** - Kinizsi Pál utca - Szent István utca - Munkácsy Mihály utca - Sváb tér - Kápolna utca - Raktárvárosi út - 8105. jelű út - Budaörs, Sport utca - Baross utca - Szivárvány utca - BUDAÖRSI LAKÓTELEP
MEGÁLLÓHELYEK	Budaörsi lakótelep Ifjúság utca Sport utca Méhecske utca Raktárváros Tükröhegy Bartók Béla utca Munkácsy Mihály utca (hósi emlékmű) Művelődési Ház Dióskert Művelődési Ház Harangláb Ady Endre utca Őszibarack utca Törökbálint Sportközpont Törökbálint Sportközpont** Határ utca* Hosszúrét utca* Törökbálint, bevásárlóközpont*	Törökbálint, bevásárlóközpont* Határ utca* Törökbálint Sportközpont** Törökbálint Sportközpont* Károlyi utca Ady Endre utca Harangláb Művelődési Ház Dióskert Művelődési Ház Munkácsy Mihály utca (hósi emlékmű) Bartók Béla utca Tükröhegy Raktárváros Méhecske utca Ifjúság utca Budaörsi lakótelep

*a járat ünnepnapokon nem érinti az egy csillaggal jelölt megállókat és útvonalat, helyette a két csillaggal jelölt megállókat és útvonalat érinti.

	Törökbálint, Határ utca felé	Széll Kálmán tér M felé
ÚTVONAL	<p>SZÉLL KÁLMÁN TÉR M - VárfoK utca - Csaba utca - Krisztina körút - Magyar Jakobinusok tere - Alkotás utca - Budaörsi út - Budaörs, Budapesti út - Szabadság út - Szivárvány utca - Budaörsi lakótelep, forduló - Szivárvány utca - Baross utca - Sport utca - 8105. jelű út - Törökbálint, Raktárvárosi út - Kápolna utca - Sváb tér - Munkácsy Mihály utca - Szent István utca - Kinizsi Pál utca - HATÁR UTCA</p>	<p>HATÁR UTCA - Kinizsi Pál utca - Szent István utca - Munkácsy Mihály utca - Sváb tér - Kápolna utca - Raktárvárosi út - 8105. jelű út - Budaörs, Sport utca - Baross utca - Szivárvány utca - Budaörsi lakótelep, forduló - Szivárvány utca - Szabadság út - Budapesti út - Budapest, Budaörsi út - aluljáró - Lapu utca - M1-M7 autópálya-bevezető - Budaörsi út - Alkotás utca - Magyar Jakobinusok tere - Krisztina körút - Vérmező út - VárfoK utca - SZÉLL KÁLMÁN TÉR M</p>

Széll Kálmán tér M
 Déli pályaudvar M
 Királyhágó utca
 Tartsay Vilmos utca
 BAH-csomópont
 Muskotály köz
 Fehérló utca
 Dayka Gábor utca
 Sasadi út
 Nagyszeben út
 Gazdagréti út
 Poprádi út
 Madárhegy
 Rupphegyi út
 Felsőhatár utca
 Tulipán utca
 Aradi utca
 Templom tér
 Károly király utca
 Kisfaludy utca
 Költő utca
 Budaörs, városháza
 Gimnázium
 Budaörs, Patkó utca
 Budaörsi lakótelep
 Ifjúság utca
 Sport utca
 Méhecske utca
 Raktárváros
 Tükrőhegy
 Bartók Béla utca
 Munkácsy Mihály utca (hősi emlékmű)
 Harangláb
 Ady Endre utca
 Őszibarack utca
 Törökbálint Sportközpont
 Határ utca

Határ utca
 Törökbálint Sportközpont
 Károlyi utca
 Ady Endre utca
 Harangláb
 Munkácsy Mihály utca (hősi emlékmű)
 Bartók Béla utca
 Tükrőhegy
 Raktárváros
 Méhecske utca
 Ifjúság utca
 Budaörsi lakótelep
 Budaörs, Patkó utca
 Gimnázium
 Budaörs, városháza
 Költő utca
 Kisfaludy utca
 Károly király utca
 Templom tér
 Aradi utca
 Tulipán utca
 Felsőhatár utca
 Rupphegyi út
 Madárhegy
 Poprádi út
 Gazdagréti út
 Jégvirág utca
 Sasadi út
 Dayka Gábor utca
 Fehérló utca
 BAH-csomópont
 Tartsay Vilmos utca
 Királyhágó utca
 Déli pályaudvar M
 Széll Kálmán tér M

188E

	Budaörsi Ipari és Technológiai Park felé	Kelenföld vasútállomás M felé
ÚTVONAL	<p>KELENFÖLD VASÚTÁLLOMÁS M - Alsó Beregszász út - Balatoni út - Boldizsár utca - Balatoni út - aluljáró - Budaörsi út - Egér út - M1-M7 autópálya-bevezető - Budaörs, Sport utcai csomópont - Bretzföld utca - Szabadság út - 1. sz. út - Kandó Kálmán utca - BUDAÖRSI IPARI ÉS TECHNOLOGIAI PARK</p>	<p>BUDAÖRSI IPARI ÉS TECHNOLOGIAI PARK - Kandó Kálmán utca - 1. sz. út - 8102. sz. út - Kaktusz utca - Szabadság út - Bretzföld utca - Sport utcai csomópont - M1-M7 autópálya-bevezető - Budapest, Budaörsi út - Rimaszombati út - Alsó Beregszász út - KELENFÖLD VASÚTÁLLOMÁS M</p>
MEGÁLLÓHELYEK	<p>Kelenföld vasútállomás M Gazdagréti út Lévai utca Gimnázium Alcsíki dűlő Lejtő utca Ibolya utca Csíki csárda Csíki tanya Hídépítő Zrt. Budaörsi Ipari és Technológiai Park</p>	<p>Budaörsi Ipari és Technológiai Park Budaörs, Tetra Pak Légimentők Csíki tanya Csíki csárda Ibolya utca Lejtő utca Alcsíki dűlő Gimnázium Lévai utca Sasadi út Kelenföld vasútállomás M</p>

	Budaörsi lakótelep felé	Móricz Zsigmond körtér M felé
ÚTVONAL	MÓRICZ ZSIGMOND KÖRTÉR M - Villányi út - Fadrusz utca - Bartók Béla út - Kosztolányi Dezső tér - Bocskai út - Nagyszőlős utca - Ajnácskő utca - aluljáró - Budaörsi út - Budaörs, Budapesti út - Templom tér - Szabadság út - Szivárvány utca - BUDAÖRSI LAKÓTELEP	BUDAÖRSI LAKÓTELEP - Szivárvány utca - Szabadság út - Templom tér - Budapesti út - Budapest, Budaörsi út - aluljáró - Lapu utca - M1-M7 autópálya-bevezető - Budaörsi út - Villányi út - MÓRICZ ZSIGMOND KÖRTÉR M
MEGÁLLÓHELYEK	Móricz Zsigmond körtér M Kosztolányi Dezső tér Sasadi út Gazdagréti út Madarhegy Rupphegyi út Felsőhatár utca Tulipán utca Aradi utca Templom tér Károly király utca Kisfaludy utca Kötő utca Budaörs, városháza Gimnázium Budaörs, Patkó utca Budaörsi lakótelep	Budaörsi lakótelep Budaörs, Patkó utca Gimnázium Budaörs, városháza Kötő utca Kisfaludy utca Károly király utca Templom tér Aradi utca Tulipán utca Felsőhatár utca Rupphegyi út Madarhegy Gazdagréti út Sasadi út Budaörsi út / Villányi út Móricz Zsigmond körtér M

	Budaörsi lakótelep felé	Budatétény vasútállomás (Campona) felé
ÚTVONAL	<p>BUDATÉTÉNY VASÚTÁLLOMÁS (CAMPONA) - Nagytétényi út - Minta utca - Dózsa György út - Török utca - Bartók Béla út - Dózsa György út - Kamaraerdei út - aluljáró - Repülőtéri út - Budaörs, Kinizsi utca - Raktár utca - Budaörs vasútállomás, forduló - Raktár utca - Kinizsi utca - Károly király utca - Szabadság út - Szivárvány utca - BUDAÖRSI LAKÓTELEP</p>	<p>BUDAÖRSI LAKÓTELEP - Szivárvány utca - Szabadság út - Károly király utca - Kinizsi utca - Raktár utca - Budaörs vasútállomás, forduló - Raktár utca - Kinizsi utca - Repülőtéri út - aluljáró - Kamaraerdei út - Budapest, Kamaraerdei út - Dózsa György út - Bartók Béla út - Török utca - Dózsa György út - Minta utca - Nagytétényi út - BUDATÉTÉNY VASÚTÁLLOMÁS (CAMPONA)</p>
MEGÁLLÓHELYEK	<p>Budatétény vasútállomás (Campona) Budatétényi sorompó I. utca Tátra utca Szent László utca Bem tábornok utca XIII. utca / Dózsa György út Török utca Balatoni út / Dózsa György út Dűlő út Szép utca Kamaraerdő Szociális Otthon Kamaraerdei Ifjúsági Park Kamaraerdei út 11. Vasút utca Repülőgépes Szolgálat Kinizsi utca Budaörs vasútállomás Agip utca Csata utca Baross utca Károly király utca Kisfaludy utca Kötő utca Budaörs, városháza Gimnázium Budaörs, Patkó utca Budaörsi lakótelep</p>	<p>Budaörsi lakótelep Budaörs, Patkó utca Gimnázium Budaörs, városháza Kötő utca Kisfaludy utca Baross utca Csata utca Agip utca Budaörs vasútállomás Kinizsi utca Repülőgépes Szolgálat Vasút utca Kamaraerdei út 11. Kamaraerdei Ifjúsági Park Szociális Otthon Kamaraerdő Szép utca Dűlő út Balatoni út / Dózsa György út Török utca XIII. utca / Dózsa György út Bem tábornok utca Szent László utca Tátra utca I. utca Budatétényi sorompó Budatétény vasútállomás (Campona)</p>

940

	Budaörsi lakótelep felé	Móricz Zsigmond körtér M felé
ÚTVONAL	<p>MÓRICZ ZSIGMOND KÖRTÉR M - Villányi út - Fadrusz utca - Bartók Béla út - Hamzsabégi út - Ajnácskő utca - aluljáró - Budaörsi út - Budaörs, Budapesti út - Szabadság út - Szivárvány utca - BUDAÖRSI LAKÓTELEP</p>	<p>BUDAÖRSI LAKÓTELEP - Szivárvány utca - Szabadság út - Károly király utca - Kinizsi utca - Repülőtéri út - aluljáró - Kamaraerdei út - Kamaraerdő, forduló - Kamaraerdei út - aluljáró - Repülőtéri út - Kinizsi utca - Károly király utca - Szabadság út - Budapesti út - Budapest, Budaörsi út - aluljáró - Lapu utca - M1-M7 autópálya-bevezető - Budaörsi út - aluljáró - Ajnácskő utca - Hamzsabégi út - Bartók Béla út - Móricz Zsigmond körtér - Villányi út - MÓRICZ ZSIGMOND KÖRTÉR M</p>

Móricz Zsigmond körtér M
 Kosztolányi Dezső tér
 Kelenföldi autóbuszgarázs
 Ajnácskő utca
 Dayka Gábor utca
 Sasadi út
 Nagyszeben út
 Gazdagréti út
 Poprádi út
 Madárhegy
 Rupphegyi út
 Felsőhatár utca
 Tulipán utca
 Aradi utca
 Templom tér
 Károly király utca
 Kisfaludy utca
 Kötő utca
 Budaörs, városháza
 Gimnázium
 Budaörs, Patkó utca
 Budaörsi lakótelep

Budaörsi lakótelep
 Budaörs, Patkó utca
 Gimnázium
 Budaörs, városháza
 Kötő utca
 Kisfaludy utca
 Baross utca
 Csata utca
 Agip utca
 Kinizsi utca
 Repülőgépes Szolgálat
 Vasút utca
 Tüzéptelep
 Kamaraerdei Ifjúsági Park
 Szociális Otthon
 Kamaraerdő
 Szociális Otthon
 Kamaraerdei Ifjúsági Park
 Tüzéptelep
 Vasút utca
 Repülőgépes Szolgálat
 Kinizsi utca
 Agip utca
 Csata utca
 Károly király utca
 Templom tér
 Aradi utca
 Tulipán utca
 Felsőhatár utca
 Rupphegyi út
 Madárhegy
 Poprádi út
 Gazdagréti út
 Jégvirág utca
 Sasadi út
 Dayka Gábor utca
 Ajnácskő utca
 Kelenföldi autóbuszgarázs
 Karolina út
 Kosztolányi Dezső tér
 Móricz Zsigmond körtér M
 Móricz Zsigmond körtér M

	Törökbálint, Szent István utca felé (körjárat)	Móricz Zsigmond körtér M felé
ÚTVONAL	<p>MÓRICZ ZSIGMOND KÖRTÉR M - Villányi út - Fadrusz utca - Bartók Béla út - Hamzsabégi út - - Ajnácskő utca - aluljáró - Budaörsi út - Budaörs, Budapesti út - Templom tér - Szabadság út - 8102. jelű út - aluljáró - Törökbálint, Tó utca - Bajcsy-Zsilinszky utca - Baross Gábor utca - Szent István utca - aluljáró - - Kirjzsi Pál utca - Károlyi utca - Kazinczy Ferenc utca - Szent István utca - Munkácsy Mihály utca - Sváb tér - Géza fejedelem útja - NYÁR UTCA</p>	<p>NYÁR UTCA - Géza fejedelem útja - Bajcsy- Zsilinszky utca - Tó utca - aluljáró - 8102. jelű út - Budaörs, Szabadság út - Templom tér - Budapesti út - Budapest, Budaörsi út - aluljáró - Lapu utca - M1-M7 autópálya - Budaörsi út - aluljáró - Ajnácskő utca - Hamzsabégi út - Bartók Béla út - Móricz Zsigmond körtér - Villányi út - MÓRICZ ZSIGMOND KÖRTÉR M</p>

Móricz Zsigmond körtér M
 Kosztolányi Dezső tér
 Kelenföldi autóbuszgarázs
 Ajnácskő utca
 Dayka Gábor utca
 Sasadi út
 Nagyszeben út
 Gazdagréti út
 Poprádi út
 Madárhegy
 Rupphegyi út
 Felsőhatár utca
 Tulipán utca
 Aradi utca
 Templom tér
 Károly király utca
 Kisfaludy utca
 Kötő utca
 Budaörs, városháza
 Gimnázium
 Alcsiki dűlő
 Lejtő utca
 Ibolya utca
 Csíki csárda
 Csíki tanya
 Hídépítő Zrt.
 Budaörs, Tetra Pak
 Légimentők
 Törökbálint vasútállomás
 Vasút utca
 Jókai Mór utca
 Deák Ferenc utca
 Baross Gábor utca
 Harangláb
 Ady Endre utca
 Őszibarack utca
 Széchenyi tér
 Katona József utca
 Zrínyi utca
 Harangláb
 Munkácsy Mihály utca (hősi emlékmű)
 Bartók Béla utca
 Nyár utca

Nyár utca
 Deák Ferenc utca
 Jókai Mór utca
 Vasút utca
 Törökbálint vasútállomás
 Légimentők
 Tetra Pak
 Hídépítő Zrt.
 Csíki tanya
 Csíki csárda
 Ibolya utca
 Lejtő utca
 Alcsiki dűlő
 Gimnázium
 Budaörs, városháza
 Kötő utca
 Kisfaludy utca
 Károly király utca
 Templom tér
 Aradi utca
 Tulipán utca
 Felsőhatár utca
 Rupphegyi út
 Madárhegy
 Poprádi út
 Gazdagréti út
 Jégvirág utca
 Sasadi út
 Dayka Gábor utca
 Ajnácskő utca
 Kelenföldi autóbuszgarázs
 Karolina út
 Kosztolányi Dezső tér
 Móricz Zsigmond körtér M
 Móricz Zsigmond körtér M

A szolgáltatással kapcsolatos bevételek és ráfordítások kimutatása

Sor- szám	Ev	Közlekedés összesen (nettó Ft)
1.	Menetdíj bevétel	0
	- Menetjegy	
	- Teljesárú bérlet	
	- Tanuló/nyugdíjas bérlet	
2.	Szociálpolitikai menetdíj-támogatás	
3.	Bevétel összesen	0
4.	Személyi jellegű ktg.	
5.	Üzemanyag ktg.	
6.	Eszközpótlás	
7.	Karbantartás	
8.	Egyéb közvetlen költség	
9.	Közvetlen ktg. összesen	0
10.	Közvetett ktg. összesen	
11.	Ráfordítások összesen	0
12.	EGYENLEG (12 sor = 3-11.)	

<div> <div>972B</div> <div> Ágazat A Járat- változat - </div> </div>		Érvényesség kezdete:
		2019.04.27
9720	► Törökbálint, Szent István utca (körjárat)	► Móricz Zsigmond körtér M
ÜTVONAL	MÓRICZ ZSIGMOND KÖRTÉR M - Villányi út - Fadrusz utca - Bartók Béla út - Hamzsabégyi út - Ajnácskő utca - aluljáró - Budaörsi út - Budaörs, Budapesti út - Templom tér - Szabadság út - 8102. jelű út - aluljáró - Törökbálint, Tó utca - Bajcsy-Zsilinszky utca - Baross Gábor utca - Szent István utca - aluljáró - Kinizsi Pál utca - Károlyi utca - Kazinczy Ferenc utca - Szent István utca - Munkácsy Mihály utca - Sváb tér - Géza fejedelem útja - NYÁR UTCA	NYÁR UTCA - Géza fejedelem útja - Bajcsy-Zsilinszky utca - Tó utca - aluljáró - 8102. jelű út - Budaörs, Szabadság út - Templom tér - Budapesti út - Budapest, Budaörsi út - aluljáró - Lapu utca - M1-M7 autópálya - Budaörsi út - aluljáró - Ajnácskő utca - Hamzsabégyi út - Bartók Béla út - Móricz Zsigmond körtér - Villányi út - MÓRICZ ZSIGMOND KÖRTÉR
	Móricz Zsigmond körtér M Kosztolányi Dezső tér Kelenföldi autóbuszgarázs Ajnácskő utca Dayka Gábor utca Sasadi út Nagyszeben út Gazdagréti út Poprádi út Madárhegy Rupphegyi út Felsőhatár utca Tulipán utca Aradi utca Templom tér Károly király utca Kisfaludy utca Kötő utca Budaörs, városháza Gimnázium Patkó utca Budaörsi lakótelep Patkó utca Alcsiki dűlő Lejtő utca Ibolya utca Csiki csárda Csiki tanya Gyár utca Tetra Pak Légimentők Törökbálint vasútállomás Vasút utca Jókai Mór utca Deák Ferenc utca Baross Gábor utca Harangláb Ady Endre utca Ószibarack utca Széchenyi tér Katona József utca Zrínyi utca Harangláb Munkácsy Mihály utca (hősi emlékmű) Bartók Béla utca Diósdí út Liliom utca Márta utca Liliom utca Diósdí út Törökbálint, Nyár utca	Nyár utca Deák Ferenc utca Jókai Mór utca Vasút utca Törökbálint vasútállomás Légimentők Tetra Pak Gyár utca Csiki tanya Csiki csárda Ibolya utca Lejtő utca Alcsiki dűlő Gimnázium Budaörs, városháza Kötő utca Kisfaludy utca Károly király utca Templom tér Aradi utca Tulipán utca Felsőhatár utca Rupphegyi út Madárhegy Poprádi út Gazdagréti út Jégvirág utca Sasadi út Dayka Gábor utca Ajnácskő utca Kelenföldi autóbuszgarázs Karolina út Kosztolányi Dezső tér Móricz Zsigmond körtér M Móricz Zsigmond körtér M

Vonal, szolgáltatás, jelleg	Végállomások	Vonal-hossz (km)	Állás-ges menet-idő (perc)	Hétköznapokon											Hétfőig és Ünnepeken														
				Hozzávetőleges Üzemidő / 1.		Hozzávetőleges Üzemidő / 2.		Sza-zon, nap-típus	Hozzávetőleges kiadás					Me-net-szám	Hozzávetőleges üz.idő, szo.		Hozzávetőleges üz.idő, v.+ü.		Hozzávetőleges kiadás					Átlagos követési idő			Me-net-szám		
				Első jármű indul	Utolsó jármű indul	Első jármű indul	Utolsó jármű indul		Reg-gel csúcs-óra	Nap-köz-ben	Dél-utáni csúcs-óra	Késő este	Első jármű indul		Utolsó jármű indul	Első jármű indul	Utolsó jármű indul	Sza-zon, nap-típus	Típus	Ma-gas-pad-lós	Áka-dály-men-tes	Haj-nal	Dél-előtti mért.-adó	Dél-utáni mért.-adó	Késő este				
40	Kelenföld vasútállomás M	7,3	19	4:58	23:48			TAN	szőlő	0	17	7,5	20	30	12	133	4:58	23:48	4:58	23:48	SZO	szőlő	0	9	12	20	20	12	128
VB	Budaörsi lakótelep	7,0	18	4:08	23:39			SZÜN	szőlő	0	16	10	20	30	12	131	4:08	23:39	4:08	23:39	V+Ü	szőlő	0	9	12	20	20	12	132
EA		SZJ		Év végi menetrendben 30,30,30,12 perc követési idő.												Közös járműpark és hangolt közlekedés a 40B, 40E 88, 88A, és 88B viszonylatokkal.													
40B	Kelenföld vasútállomás M	7,3	19	5:42	21:47			TAN	szőlő	0	0	15	30	15		94	6:28	21:47	7:28	21:47	SZO	szőlő	0	0	30	30		60	
VB	Budaörsi lakótelep	7,0	18	5:28	20:48			SZÜN	szőlő	0	0	15	30	15		94	5:38	20:48	7:06	20:48	V+Ü	szőlő	0	0	30	30		56	
EA		SZJ		Év végi menetrendben 30,30,20 perc követési idő.												Közös járműpark és hangolt közlekedés a 40B, 40E 88, 88A, és 88B viszonylatokkal.													
40E	Budaörsi lakótelep	8,1	17	6:13	7:44	14:32	18:42	TAN	szőlő	0	0	15		15		40	-	-	-	-	SZO							-	
VB	Kelenföld vasútállomás M	8,1	17	7:10	7:40	14:04	18:15	SZÜN	szőlő	0	0	20		30		27	-	-	-	-	V+Ü							-	
EA	Károly Király utcán át	SZJ		Hangolt közlekedés a 188E-vel												Közös járműpark és hangolt közlekedés a 40B, 40E 88, 88A, és 88B viszonylatokkal.													
88	Kelenföld vasútállomás M	27,1	62	6:07	20:07			TAN	szőlő	0	0	60	60	60		32	7:07	20:07	8:07	20:07	SZO	szőlő	0	0	60	60		28	
VB	Budaörsi vasútállomás (Campona)	27,6	60	5:18	20:18			SZÜN	szőlő	0	0	60	60	60		32	7:18	20:18	8:18	20:18	V+Ü	szőlő	0	0	60	60		26	
EA	*reggel 1 járat csak Budaörsi campona és Munkácsy Mihály utca (hósi emlékmű) között közlekedik			Közös járműpark és hangolt közlekedés a 40B, 40E 88, 88A, és 88B viszonylatokkal.																									
88A	Kelenföld vasútállomás M	16,4	38	5:27	22:58			TAN				30	60	60	60	44	6:08	22:58	8:08	22:58	SZO				60	60	60	60	36
	Törökbalint, Nyár utca	14,5	36	4:31	23:35			SZÜN				60	60	60	60	35	4:31	23:35	4:31	23:35	V+Ü				60	60	60	60	36
	*reggel az első és a késő esti járatok Márta utca és Kelenföld vasútállomás között közlekednek BITEP érintése nélkül.			*reggel 1 járat Márta utca és Kelenföld vasútállomás között közlekedik.																									
88B	Kelenföld vasútállomás M	15,8	34	5:08	23:58			TAN	szőlő	0	0	1 menet			1 menet	2	5:08	23:58	5:08	23:58	SZO	szőlő	0	0	1 menet			1 menet	2
VB	Törökbalint, Nyár utca	-	-					SZÜN	szőlő	0	0					2	-	-	-	-	V+Ü	szőlő	0	0					2
EA	*1járat a Kelenföld Vasútállomás Budaörsi (Campona) között közlekedik			Betér a Budaörsi lakótelepre. Közös járműpark és hangolt közlekedés a 40B, 40E 88, 88A, és 88B viszonylatokkal.																									
140	Száll Kálmán tér M	22,6	53	6:34	20:06			TAN	szőlő	0	8	20	60	30		59	8:06	20:06	-	-	SZO	szőlő	0	4	60	60		37	
VB	Törökbalint, bevásárlóközpont	21,8	55	6:33	18:33			SZÜN	szőlő	0	7	60	60	30		46	7:35	18:34	-	-	V+Ü	szőlő	0					0	
EA	*lanítási napokon reggel 1 járat Munkácsy M. utca és Száll Kálmán tér vasútállomás között közlekedik			Közös járműpark és hangolt közlekedés a 140A, 140B viszonylatokkal. Csúcsidőben minden második indulás csak Törökbalint, Sportközpontig közlekedik.																									
140A	Száll Kálmán tér M	11,7	30	6:04	19:36			TAN	szőlő	0	0	30	60	30		53	8:36	19:36	-	-	SZO	szőlő	0	0	60	60		25	
VB	Budaörsi lakótelep	11,6	31	5:31	19:32			SZÜN	szőlő	0	0	30	60	30		53	7:32	19:32	-	-	V+Ü							0	
EA		SZJ		Év végi menetrendben 30,60,20 perc követési idő.												Közös járműpark és hangolt közlekedés a 140A, 140B viszonylatokkal.													
140B	Budaörsi lakótelep	10,9	23	6:06	6:06	21:40	21:49	TAN	szőlő	0	0			60		6	6:57	21:57	6:57	20:48	SZO	szőlő	0	0	60		60	7	
VB	Törökbalint, bevásárlóközpont	10,2	24	-	-	19:23	22:25	SZÜN	szőlő	0	0			60		6	19:23	22:25	7:20	21:23	V+Ü	szőlő	0	1	60	60	60	32	
EA		SZJ		Közös járműpark és hangolt közlekedés a 140-es, 140A viszonylatokkal. * csak Törökbalint, Sportközpontig közlekedik																									
188	Kelenföld vasútállomás M	18,3	36	8:52	12:52	20:27	22:28	TAN	szőlő	0	0		60	60		17	5:48	20:27	5:48	20:27	SZO	szőlő	0	3	60	60	60	20	
VB	Budakeszi, Honfoglalás sétány	17,8	38	8:58	12:58	18:59	22:07	SZÜN	szőlő	0	0		60	60		17	6:06	19:59	6:08	19:59	V+Ü	szőlő	0	3	60	60	60	20	
EA	Közös járműpark a 188E-vel.			Hangolt közlekedés Budaörsön.																									
188E	Kelenföld vasútállomás M	18,8	34	5:20	8:20	13:19	19:49	TAN	szőlő	0	6	15		15		55												0	
VB	Budakeszi, Honfoglalás sétány	18,5	33	4:43	8:37	13:37	18:37	SZÜN	szőlő	0	6	20		30		43												0	
EA	*Egyes járatok Szanatórium utca megállóhelytől közlekednek	SZJ		Hangolt közlekedés a 40E-vel.																									
	*Egyes járatok csak Budakeszi, Dózsa György tér megállóhelyig közlekednek																												
240	Móricz Zsigmond körtér M	9,7	25	4:52	21:56			TAN	szőlő	0	6	12	30	15		106	6:27	21:55	7:27	21:55	SZO	szőlő	0	3	30	30		64	
VB	Budaörsi lakótelep	10,7	28	4:18	21:13			SZÜN	szőlő	0	6	15	30	15		104	5:43	21:13	6:43	21:23	V+Ü	szőlő	0	3	30	30		60	
EA		SZJ		Év végi menetrendben 30,30,15 perc követési idő.																									
287	Budaörsi vasútállomás (Campona)	12,4	31	5:09	22:09			TAN	szőlő	0	3	30	30	30	60	66	5:09	22:09	5:09	22:09	SZO	szőlő	0	2	60	60	60	60	36
VB	Budaörsi lakótelep	12,4	30	5:20	22:18			SZÜN	szőlő	0	3	30	30	30	60	66	5:18	22:18	5:18	22:18	V+Ü	szőlő	0	2	60	60	60	60	36
EA		SZJ		Csontkemenet minden nap Budaörsi ltp.ől Kamaraerdőig 4.28-kor, vissza 4.50-kor.																									
940	Móricz Zsigmond körtér M	9,7	22	0:03	1:03			VC	szőlő	0	4	20				6	0:03	1:03			PS	szőlő	0	4	20			6	
VB	Budaörsi lakótelep	18,3	35	0:25	2:52												0:25	2:52											
EA		SZJ		Budaörsről Kamaraerdőn át, beléréssel közlekedik.												Közös járműpark és hangolt közlekedés a 972-es viszonylattal.													
972	Móricz Zsigmond körtér M	15,8	32	0:33	4:33			VC	szőlő	0	0	90	120	30		8	0:33	4:03				PS	szőlő	0	0	90	120	30	8
VB	Törökbalint, Nyár utca (Raklár város)	24,8	52	23:55	3:25												23:55	3:25											
EA	*Egyes járatok Raklár város megállóhelyhez nem tárnak be	SZJ		Közös járműpark és hangolt közlekedés a 940-es és 972B viszonylattal.																									
972B	Móricz Zsigmond körtér M	23,3	48	1:33	3:33			VC	szőlő	0	0		120			2	4:33	4:33				PS	szőlő	0	0	120			2
VB	Törökbalint, Nyár utca (Márta utca)	-	-	2:18	4:18												-	-											
EA		SZJ		Betér a Budaörsi lakótelepre. Közös járműpark a 972-es viszonylattal.																									

A Dél-budai agglomeráció (Budakeszi, Budaörs, Törökbálint és Diósd) tervezett közösségi közlekedési hálózata Planned public transport network of the Southwestern vicinity (Budakeszi, Budaörs, Törökbálint and Diósd)

Autóbuszvonalak Bus lines

122	Budatény vasútáll. (Campona) ↔ Angli utca / Nagytényi út ↔ Diósd, Bézavirág utca
224	Széli Kálmán tér M ↔ Budakeszi, Tercs imváz
224	Széli Kálmán tér M ↔ Budakeszi, Dózsa György tér
326	Kelenföld vasútállomás M ↔ Patkó utca ↔ Budaféri lakótelep
326	Kelenföld vasútállomás M ↔ Léval utca ↔ Budaféri lakótelep
326	Kelenföld vasútállomás M ↔ M1-M7 ↔ Károly Pál utca ↔ Budaféri lakótelep
326	Kelenföld vasútállomás M ↔ Mechanikus Művek
326	Kelenföld vasútállomás M ↔ Budaféri Törökbálinti ↔ Diósd
326	Budatény vasútállomás (Campona)
326	Kelenföld vasútállomás M ↔ Budaféri (Szent István) Park (Törökbálint, Mátyás utca) ↔ Törökbálint, Nyár utca
326	Kelenföld vasútállomás M ↔ Budaörsi Ikt. ↔ Törökbálint, Diósd ↔ Budatényi út, (Campona)
326	Budatény vasútállomás (Campona) ↔ Angli utca / Nagytényi út ↔ Diósd, Sashegyi út
326	Budatény vasútállomás (Campona) ↔ Angli utca / Nagytényi út
326	Széli Kálmán tér M ↔ Törökbálint, bejáróközpont

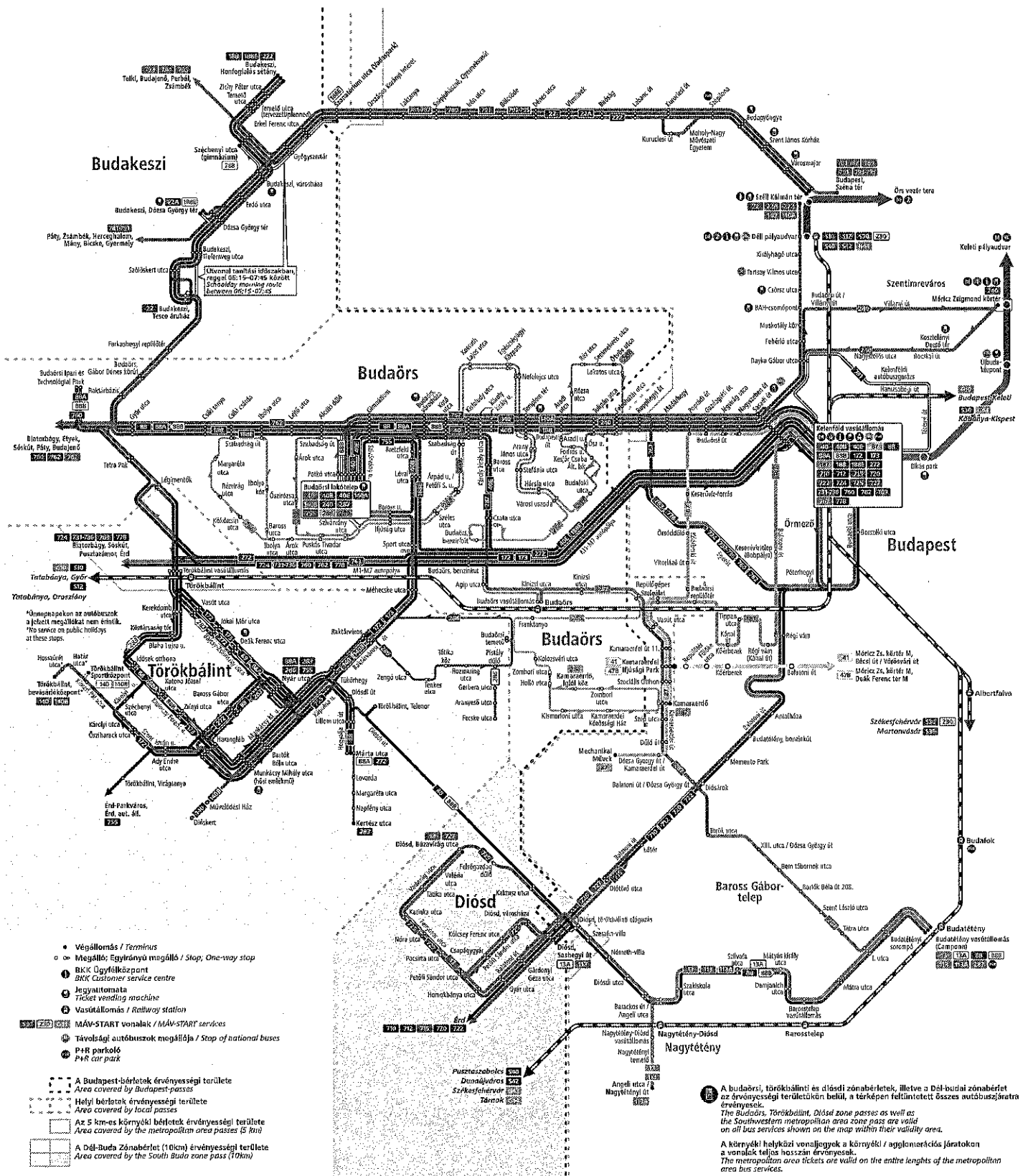
326	Széli Kálmán tér M ↔ Budaféri lakótelep
326	Budaféri lakótelep ↔ Törökbálint, bejáróközpont
326	Budaféri lakótelep ↔ Törökbálint Sportközpont
326	Kelenföld vasútállomás M ↔ Harangláb ↔ Törökbálint vasútállomás
326	Kelenföld vasútállomás M ↔ Törökbálint vasútállomás
326	Kelenföld vasútállomás M ↔ Törökbálint vasútállomás
326	Kelenföld vasútállomás M ↔ Kármazs
326	Kelenföld vasútállomás M ↔ Budaörs ↔ Budakeszi, Horváth utca sávján
326	Kelenföld vasútállomás M ↔ M1-M7 ↔ Budaféri
326	Budakeszi, Horváth utca sávján
326	Széli Kálmán tér M ↔ Budakeszi, Horváth utca sávján
326	Móricz Zsigmond körter M ↔ Budaféri lakótelep
326	Kelenföld vasútállomás M ↔ M1-M7 ↔ Törökbálint, Mátyás utca
326	Budaféri lakótelep
326	Budatény vasútállomás (Campona)

Elővárosi autóbuszok Regional bus lines

710	Budapest ↔ Diósd ↔ Erdő ↔ Székelytelep
720	Budapest ↔ Diósd ↔ Erdő
722	Budapest ↔ Diósd ↔ Erdő ↔ Sóska ↔ Pusztaszőlős
722	Budapest ↔ M7 ↔ Sóska ↔ Pusztaszőlős
722	Budapest ↔ Diósd ↔ Erdő ↔ Diósd ↔ Budapest
722	Budapest ↔ Diósd, Bézavirág utca
722	Budapest ↔ M7 ↔ Erdő
722	Budapest ↔ Törökbálint ↔ Erdő
722	Budapest ↔ Budaörs ↔ Etyek, Bicske, Sészt
722	Budapest ↔ Budaörs ↔ Bátorbány ↔ Etyek
722	Budapest ↔ Budaörs ↔ Páty ↔ Zsámbék, Gyermely, Nagysáp, Törökbálint
722	Budapest ↔ Budaörs ↔ Páty ↔ Zsámbék ↔ Hercegkő
722	Budapest ↔ Budaörs ↔ Zsámbék ↔ Hercegkő
722	Budapest ↔ Budaörs ↔ Téli ↔ Budaörs ↔ Forrás ↔ Zsámbék

Ingyenes helyi autóbuszok (Budaörs közlekedési)

326	Budaféri lakótelep ↔ Kármazs, Iglió tér
326	Budaféri lakótelep ↔ Útvas
326	Bátin (Buzsák) Kft. vonal (Törökbálint közlekedési)
326	Törökbálint, Nyár utca ↔ Annahegy
326	Törökbálint, Nyár utca ↔ Pálffy
326	Villamosvonal
326	Bécsi út / Városliget út ↔ Kármazs, Művelődési Park
326	Kármazs, Művelődési Park ↔ Bécsi Ferenc tér M
326	Megszűnt vonalak
326	Cancelled services



- Végállomás / Terminus
- Megálló, Egyirányú megálló / Stop, One-way stop
- BKV Ügyfélszolgálat / BKV Customer service centre
- Jegyátló / Ticket vending machine
- Vasútállomás / Railway station
- MÁV-START vonalak / MÁV-START services
- Távolági autóbuszok megállója / Stop of national buses
- P+R parkoló / P+R car park
- A Budapest-bérlők érvényességi területe / Area covered by Budapest-passes
- Helyi bérlők érvényességi területe / Area covered by local passes
- Az 5 km-es környéki bérlők érvényességi területe / Area covered by the metropolitan area passes (5 km)
- A Dél-Buda Zónabérlő (10km) érvényességi területe / Area covered by the South Buda zone pass (10km)

A budaörsi, törökbálinti és diósdai zónabérlők, illetve a Dél-budai zónabérlő az érvényességi területükön belül, a térképen feltüntetett összes autóbuszjáraton érvényesek.
The Budaörs, Törökbálint, Diósd zone passes as well as the Southwestern metropolitan area zone pass are valid on all bus services shown on the map within their validity area.

A környéki helyközi vonaljegyek a környéki / agglomerációs járatokon a vonalak teljes hosszán érvényesek.
The metropolitan area tickets are valid on the entire lengths of the metropolitan area bus services.

