








































Budaörs Térinformatika

Méretarány: 1:800

Jelmagyarázat

- | | | | | | |
|--|---|---|--|---|---|
|  | Közigazgatási határ |  | Látványvédelemmel érintett terület határa |  | Tömbbelső korlátozás területe |
|  | Szabályozási terv hatálya alá nem tartozó terület |  | Omlásveszélyes (alápincézett) terület határa |  | Budai tájvédelmi körzet védősávja |
|  | Templomtér20171003 |  | Ideiglenes építmények elhelyezésére igénybe vehető terület határa (Kőhegy) |  | Magassági korlátozással érintett terület |
|  | Megszüntető jel |  | Fejlesztendő épület |  | Köztátrópályás közlekedési terület (vasúterület) |
|  | szabalyozási szélesség kottavonal |  | Építési hely, építési határvonal |  | Közlekedési létesítmények számára fenntartott terület |
|  | szabalyozási szélesség vonal |  | Építmény elhelyezésére igénybe vehető telekrész (a Kb-Re területen) |  | Elővásárlási joggal érintett terület határa |
|  | Építési övezetek határa picik |  | Köztátrópályás közlekedési bővítési terület (vasúterület) |  | Beépítési kötelezettséggel érintett terület határa |
|  | Építési övezetek határa |  | Iparvasút terület |  | Kisajátítással érintett terület határa |
|  | Építési vonal |  | Közhasználat céljára megnyitandó, nem bekeríthető terület |  | Beültetési kötelezettséggel érintett terület |
|  | Építési vonal és hely viszonyított helye |  | Lakótelepi közterületi funkció |  | Házszám |
|  | Tervezett szabályozási vonal |  | Építési hely közötti ürszelvény fölött igénybevehető része |  | pillér 2021. |
|  | Tervezett szabályozási vonal meglévő határon (telekhatár, alrészlethatár) |  | Ipari park fogadóépülete számára kijelölt építési hely |  | rám pa 2021. |
|  | Közhasználat céljára megnyitandó terület tengelye |  | Telek nem beépíthető része |  | lépcső 2021. |

