








































# Budaörs Térinformatika

**Méretarány: 1:800**

## Jelmagyarázat

- |  |   |   |  |   |   |
|--|---|---|--|---|---|
|  | Közigazgatási határ   |  | Látványvédelemmel érintett terület határa                                  |  | Tömbbelső korlátozás területe                         |
|  | Szabályozási terv hatálya alá nem tartozó terület                         |  | Omlásveszélyes (alápincézett) terület határa                               |  | Budai tájvédelmi körzet védősávja                     |
|  | Templomtér20171003  |  | Ideiglenes építmények elhelyezésére igénybe vehető terület határa (Kőhegy) |  | Magassági korlátozással érintett terület              |
|  | Megszüntető jel   |  | Fejlesztendő épület  |  | Köztáplálás közlekedési terület (vasúterület)         |
|  | szabályozási szélesség kottavonal   |  | Építési hely, építési határvonal   |  | Közlekedési létesítmények számára fenntartott terület |
|  | szabályozási szélesség vonal  |  | Építmény elhelyezésére igénybe vehető telekrész (a Kb-Re területen)        |  | Elővásárlási joggal érintett terület határa           |
|  | Építési övezetek határa picik   |  | Köztáplálás közlekedési bővítési terület (vasúterület)                     |  | Beépítési kötelezettséggel érintett terület határa    |
|  | Építési övezetek határa   |  | Iparvasút terület  |  | Kisajátítással érintett terület határa                |
|  | Építési vonal   |  | Közhasználat céljára megnyitandó, nem bekeríthető terület                  |  | Beültetési kötelezettséggel érintett terület          |
|  | Építési vonal és hely viszonyított helye                                  |  | Lakótelepi közterületi funkció   |  | Házszám   |
|  | Tervezett szabályozási vonal  |  | Építési hely közötti ürszelvény fölött igénybevehető része                 |  | pillér 2021.  |
|  | Tervezett szabályozási vonal meglévő határon (telekhatár, alrészlethatár) |  | Ipari park fogadóépülete számára kijelölt építési hely                     |  | rám pa 2021.  |
|  | Közhasználat céljára megnyitandó terület tengelye                         |  | Telek nem beépíthető része   |  | lépcső 2021.  |

