



Budaörs Térinformatika

Méretarány: 1:500

Jelmagyarázat


 Elkerítéssel, túlhasználattal, ráépítéssel érintett területek 2020.10.01.


Önkormányzati ingatlanvagyon kockázati térkép 2020.10.01.


 Nem közterület


 Közterület


Házszám


 pillér 2020.


 rámpa 2020.


 lépcső 2020.

 támfal 2020.

 terasz 2020.


 egyéb építmény 2020.


 épületek 2020.


 alrészlet 2020.

 telkek 2020.

orto2020

 Red: Band_1

 Green: Band_2

 Blue: Band_3

