








































Budaörs Térinformatika

Méretarány: 1:500

Jelmagyarázat

- | | | | | | |
|----------------------------------------------------------------------------------|---------------------------------------------------------------------------|-----------------------------------------------------------------------------------|----------------------------------------------------------------------------|-------------------------------------------------------------------------------------|-----------------------------------------------------------|
|  | Közigazgatási határ |  | Omlásveszélyes (aláincézett) terület határa |  | Építési hely közúti őrszelvény fölött igénybevehető része |
|  | Szabályozási terv hatálya alá nem tartozó terület |  | Ideiglenes építmények elhelyezésére igénybe vehető terület határa (Kőhegy) |  | Ipari park fogadóépülete számára kijelölt építési hely |
|  | Megszüntető jel |  | Helyi védelemmel érintett ingatlan |  | Telek felszín felett nem beépíthető része |
|  | szabályozási szélesség kottavonal |  | Fejleszthető épület |  | Telek nem beépíthető része |
|  | szabályozási szélesség vonal |  | Építési hely, építési határvonal |  | Tömbbelső korlátozás területe |
|  | Építési övezetek határa picik |  | Építmény elhelyezésére igénybe vehető telekrész (a Kb-Re területen) |  | Budai tájvédelmi körzet védősávja |
|  | Építési övezetek határa |  | Műemlék épület |  | Magassági korlátozással érintett terület |
|  | Építési vonal |  | Műemlékek telkei |  | Kötőtpályás közlekedési terület (vasútterület) |
|  | Építési vonal és hely viszonyított helye |  | Mélygarázs terepszint alatti építési helye |  | Közlekedési létesítmények számára fenntartott terület |
|  | Tervezett szabályozási vonal |  | Kötőtpályás közlekedési bővítési terület (vasútterület) |  | Elővásárlási joggal érintett terület határa |
|  | Tervezett szabályozási vonal meglévő határon (telekhatár, alrészlethatár) |  | Iparvasút terület |  | Beépítési kötelezettséggel érintett terület határa |
|  | Közhasználat céljára megnyitandó terület tengelye |  | Közhasználat céljára megnyitandó, nem bekeríthető terület |  | Kisajátítással érintett terület határa |
|  | Látványvédelemmel érintett terület határa |  | Lakótelepi közterületi funkció |  | Beültetési kötelezettséggel érintett terület |

