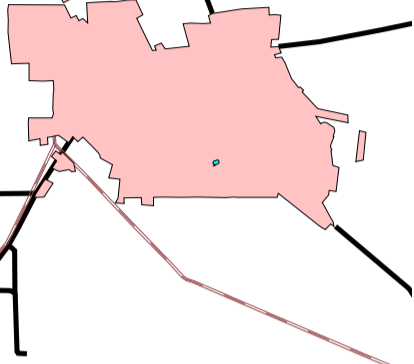


GYOMAENDRŐD
TELEPÜLÉSRENDEZÉSI TERVE
TELEPÜLÉSSZERKEZETI TERV
M = 1:80 000



JELMAGYARÁZAT	
strand	vásártér
igazgatási intézmény	oktatási intézmény
művelődési intézmény	egyházi intézmény
kereskedelmi intézmény	sport intézmény
egészségügyi intézmény	gyógyszerár
rendőrség	posta
szociális otthon	temető
kegyeleti park	termál strand
szálláshely	vízmű
szennyvíztelep	különleges mezőgazdasági üzem
hulladéklerakó	bánya
vasúti pályaudvar	hajóállomás
főút	tervezett főút (OTRT, ill. TSZT szerint)
országos mellékút	tervezett országos mellékút
tervezett gyűjtőút	
Beépítésre szánt terület határa külterületen	Belterület határa
Megyehatár	Vízgazdálkodási terület a Körös hullámléteben, amelyen belül a terv szerinti területhasználatok jelöltek
Régészeti terület	Regionális vízvízvezeték
Regionális gázvezeték	Regionális elektromos vezeték /120 kV/
Védőtávolság határa	Országos kerékpárút törzshálózat nyomvonala
Tervezési jelentőségű kerékpárút törzshálózat nyomvonala	Körös - Maros Nemzeti Park határa
Natura 2000 terület /spa és psc/	Érzékeny természeti terület
Bányatelek határa	Nemzeti Ökológiai Hálózat területe
Tájvédelmi terület	Nagyvárosias lakóterület
Kisvárosias lakóterület	Kertvárosias lakóterület
Falusias lakóterület	Településközpont vegyes terület
Gazdasági-, kereskedelmi-, szolgáltató terület	Gazdasági egyéb ipari terület
Hétfélemezőgazdasági terület	Különleges terület
Közlekedési- és nem közlekedési célú közterület	Vasúterület
Közpark	Természetközeli terület
Védelmi rendeltetésű erdőterület	Gazdasági rendeltetésű erdőterület
Egészségügyi-, szociális-, turisztikai rendeltetésű erdőterület	Általános mezőgazdasági terület
Kertes mezőgazdasági terület	Vízgazdálkodási terület
Megszüntetett jel	



Módosította 2018-ban: Csabaterv Bt.

Módosította 2015-ben:



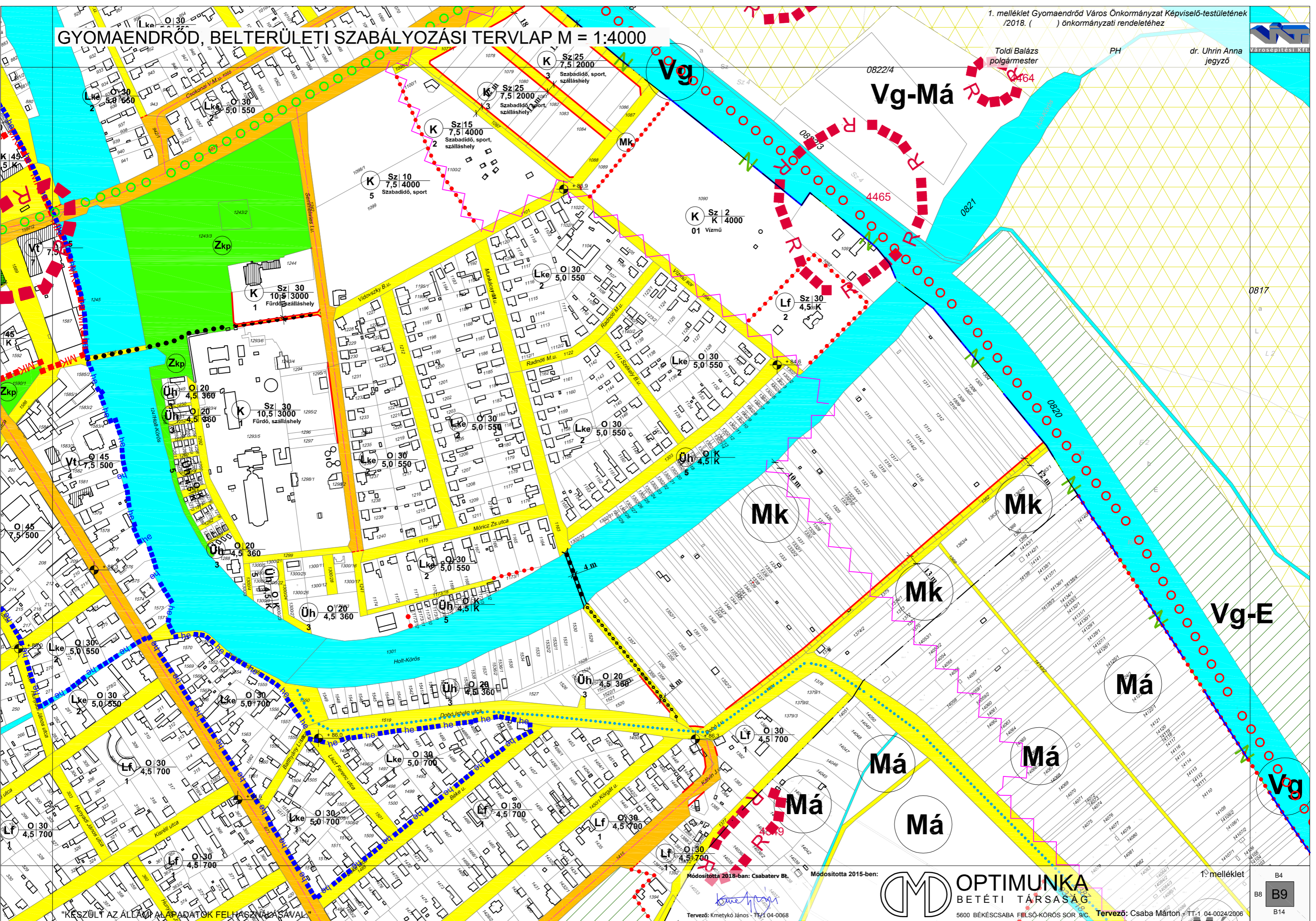
OPTIMUMKÁ
BETÉTI TÁRSASÁG

5600 BÉKÉSCSABA FELSŐ-KÖRÖS SOR 9/C. Tervező: Csaba Márton - TT-1 04-0024/2006

Tervező: Kmettykó János - TT-1 04-0068

GYOMAENDRŐD, BELTERÜLETI SZABÁLYOZÁSI TERVLAP M = 1:4000

1. melléklet Gyomaendrőd Város Önkormányzat Képviselő-testületének
/2018. () önkormányzati rendelethez



"KÉSZÜLT AZ ÁLLAMI ALAPADATOK FELHASZNÁLÁSÁVAL"

Módosította 2018-ban: Csabavert Bt.
Tervező: Kmettykó János - T/1 04-0068

Módosította 2015-ben:

OPTIMUNKA
BETÉTI TÁRSASÁG
5600 BÉKÉSCSABA FELSO-KÖRÖS SOR 9/C.

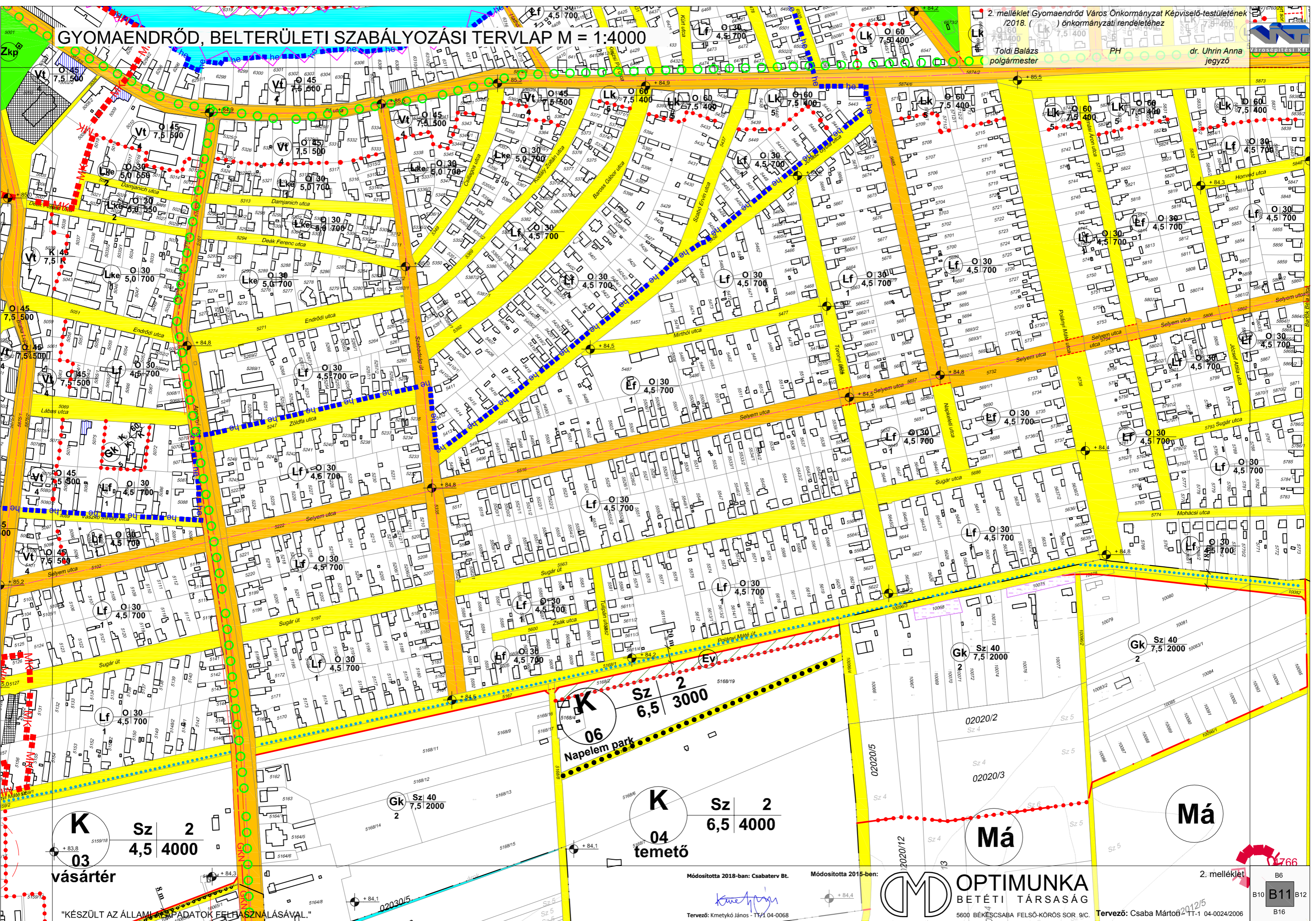
Tervező: Csaba Márton - T/1 04-0024/2006

1. melléklet

B4
B8
B9
B14

GYOMAENDRŐD, BELTERÜLETI SZABÁLYOZÁSI TERVLAP M = 1:4000

2. melléklet Gyomaendrőd Város Önkormányzat Képviselő-testületének
/2018. (...) önkormányzati rendelethez
Toldi Balázs
polgármester
PH
dr. Uhrin Anna
jegyző



K 03
vásártér
Sz 2
4,5 4000

K 06
Napelem park
Sz 2
6,5 3000

K 04
temető
Sz 2
6,5 4000

Má

Má

"KÉSZÜLT AZ ÁLLAMI ADATOK FELHASZNÁLÁSÁVAL."

Módosította 2018-ban: Csabaterv Bt.
Tervező: Kmettykó János - TT-1 04-0068

Módosította 2015-ben:

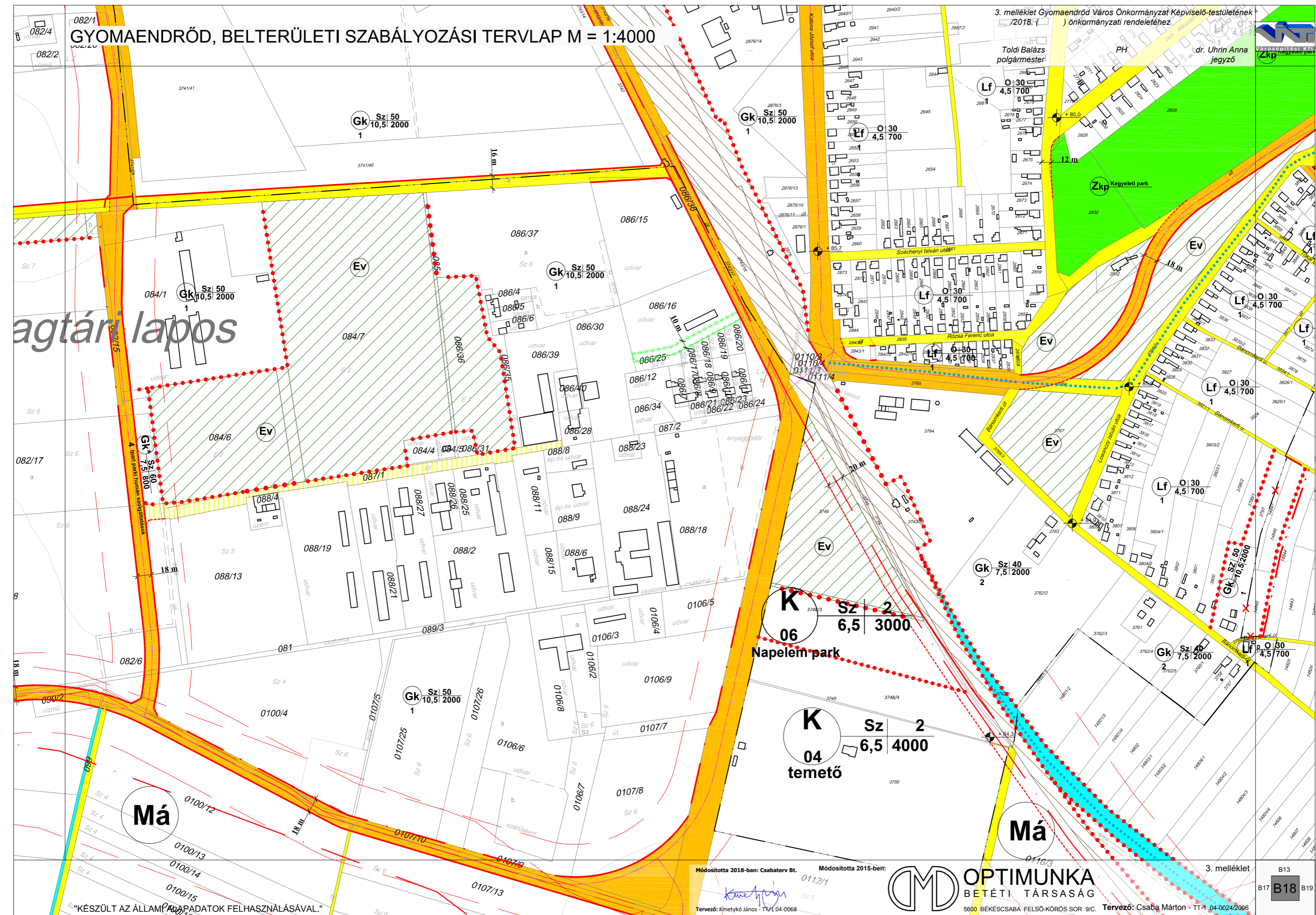
OPTIMUNKA
BETÉTI TÁRSASÁG
5600 BÉKÉSCSABA FELSŐ-KÖRÖS SOR 9/C.
Tervező: Csaba Márton 2012/5
TT-1 04-0024/2006

2. melléklet

B6
B10
B11
B12
B16

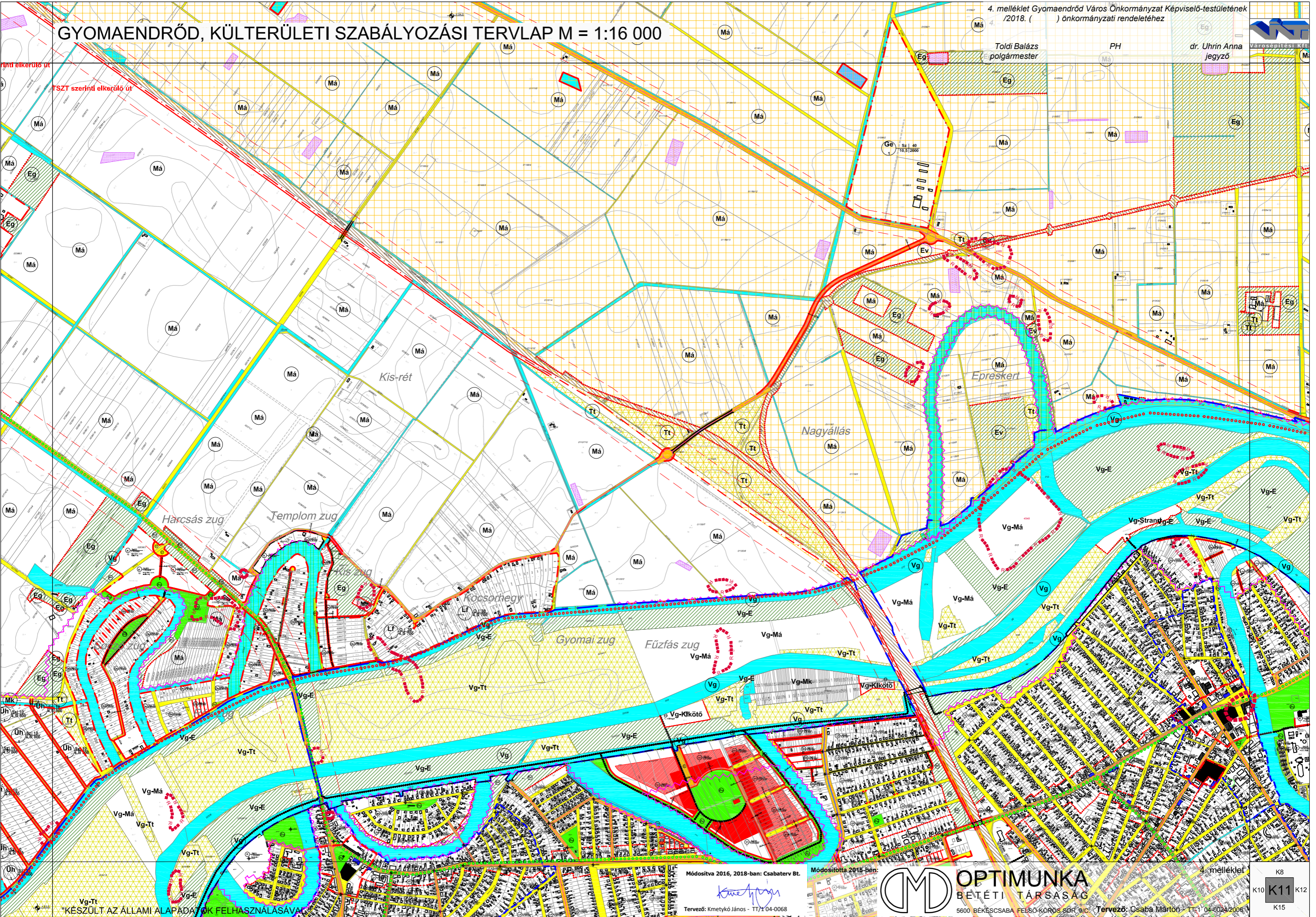
082/1

GYOMAENDRŐD, BELTERÜLETI SZABÁLYOZÁSI TERVLAP M = 1:4000



GYOMAENDRŐD, KÜLTERÜLETI SZABÁLYOZÁSI TERVLAP M = 1:16 000

4. melléklet Gyomaendrőd Város Önkormányzat Képviselő-testületének
/2018. () önkormányzati rendelethez



Vg-Tt
"KÉSZÜLT AZ ÁLLAMI ALAPADATOK FELHASZNÁLÁSÁVAL"

Módosítva 2016, 2018-ban: Csabaterv Bt.
Tervező: Kmettykó János - TT/1 04-0068

Módosította 2015-ben:
Tervező: Csaba Márton - TT/1 04-0024/2006



OPTIMUNKA
BÉTÉTI TÁRSASÁG
5600 BÉKÉSCSABA FELSO-KÖRÖS SÖR 3/C

4. melléklet
Tervező: Csaba Márton - TT/1 04-0024/2006

K8
K10 **K11** K12
K15

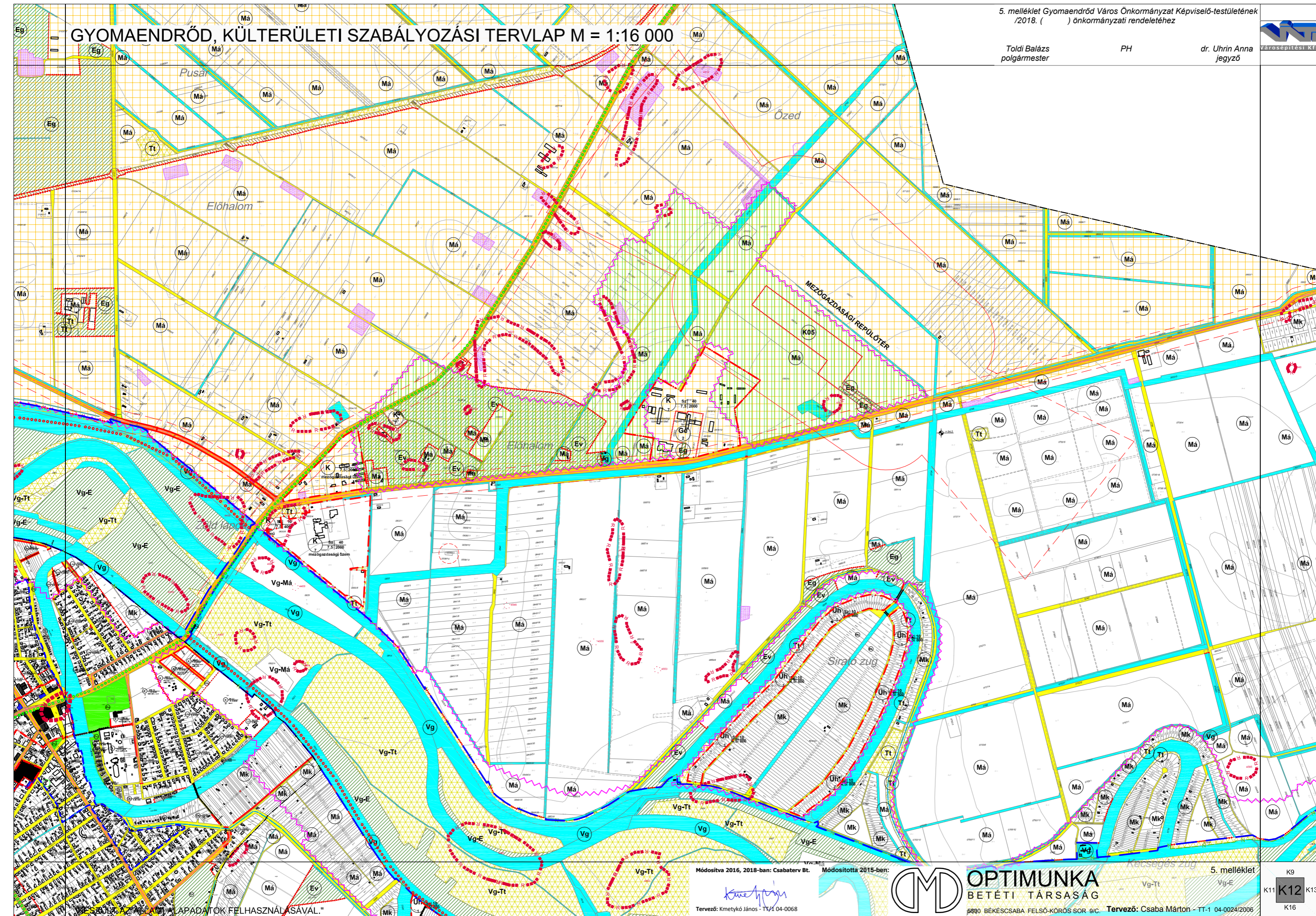
GYOMAENDRÓD, KÜLTERÜLETI SZABÁLYOZÁSI TERVLAP M = 1:16 000

5. melléklet Gyomaendrőd Város Önkormányzat Képviselő-testületének
/2018. () önkormányzati rendelethez

Toldi Balázs
polgármester

PH

dr. Uhrin Anna
jegyző



Módosítva 2016, 2018-ban: Csabavár Bt.

Módosította 2015-ben:

Tervező: Kmettykó János - TT-1 04-0068



OPTIMUNKA
BETÉTI TÁRSASÁG

5000 BÉKÉSCSABA FELSŐ-KÖRÖS SOR 9/C. Tervező: Csaba Márton - TT-1 04-0024/2006

5. melléklet

K9
K12
K13
K16

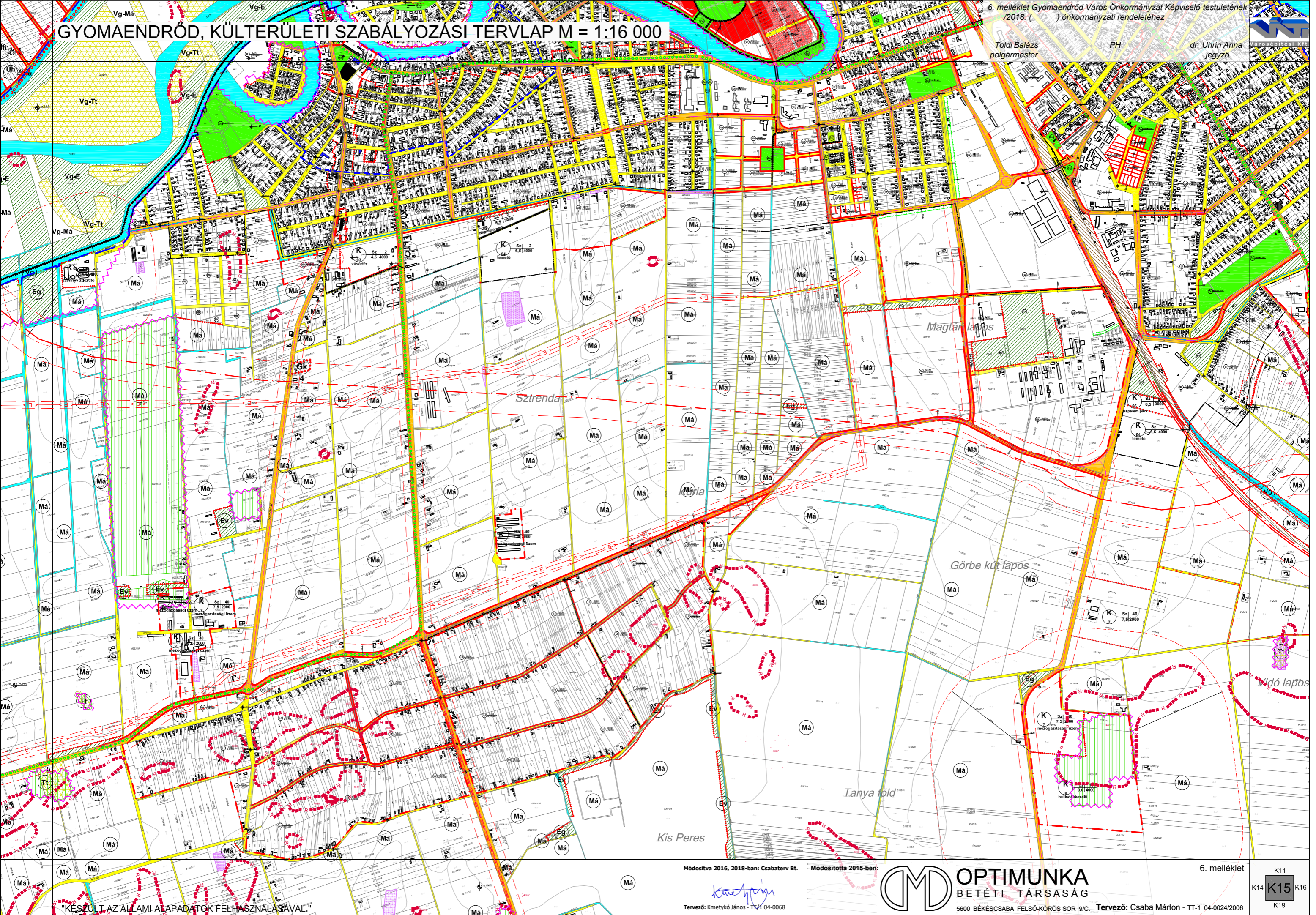
GYOMAENDRÓD, KÜLTERÜLETI SZABÁLYOZÁSI TERVLAP M = 1:16 000

6. melléklet Gyomaendrőd Város Önkormányzat Képviselő-testületének
/2018. () önkormányzati rendelethez

Toldi Balázs
polgármester

PH

dr. Uhrin Anna
jegyző



Módosítva 2016, 2018-ban: Csabaterv Bt.

Módosította 2015-ben:

Tervező: Kmettykó János - TT-1 04-0068



OPTIMUNKA
BETÉTI TÁRSASÁG

5600 BÉKÉSCSABA FELSŐ-KÖRÖS SOR 9/C. Tervező: Csaba Márton - TT-1 04-0024/2006

6. melléklet

K11
K14 **K15** K16
K19

"KÉSZÜLT AZ ÁLLAMI ALAPADATOK FELHASZNÁLÁSÁVAL."