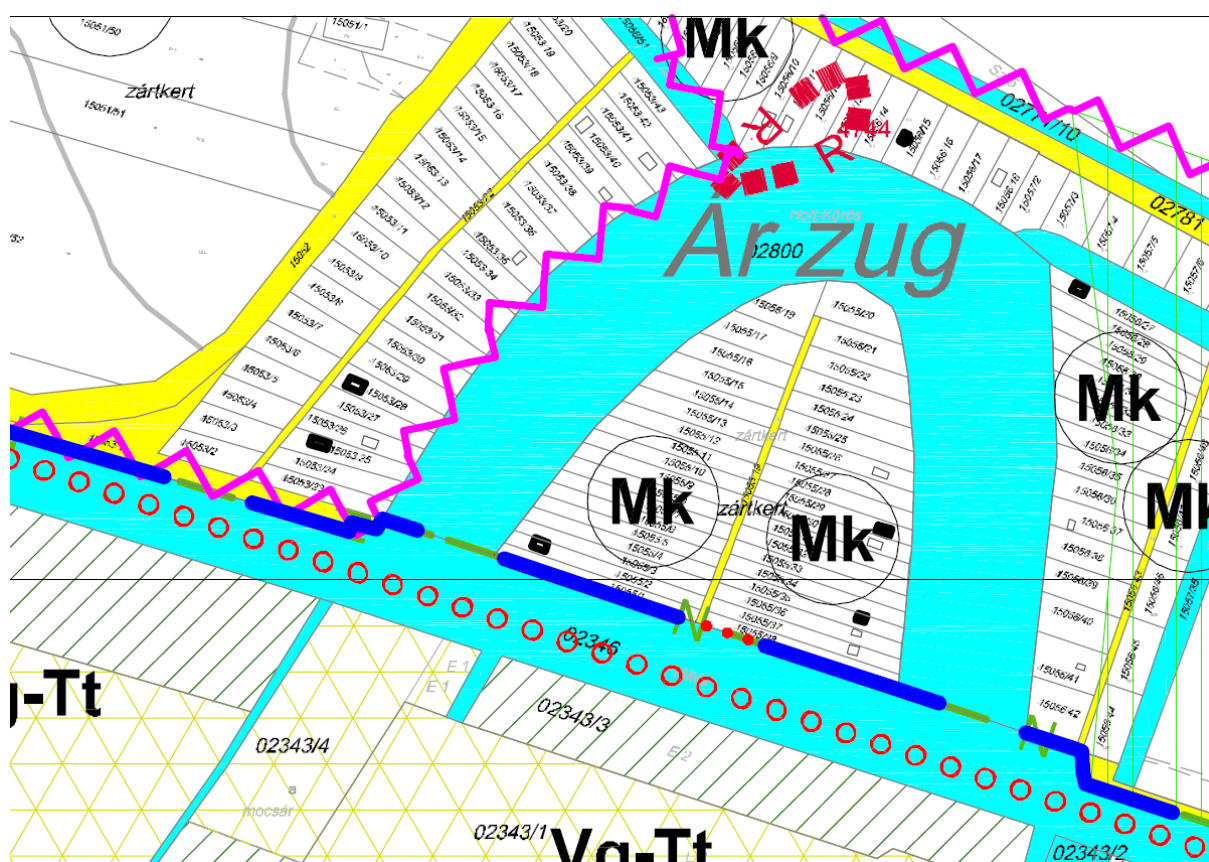


Az 1. módosítási ponttal jelölt területek:



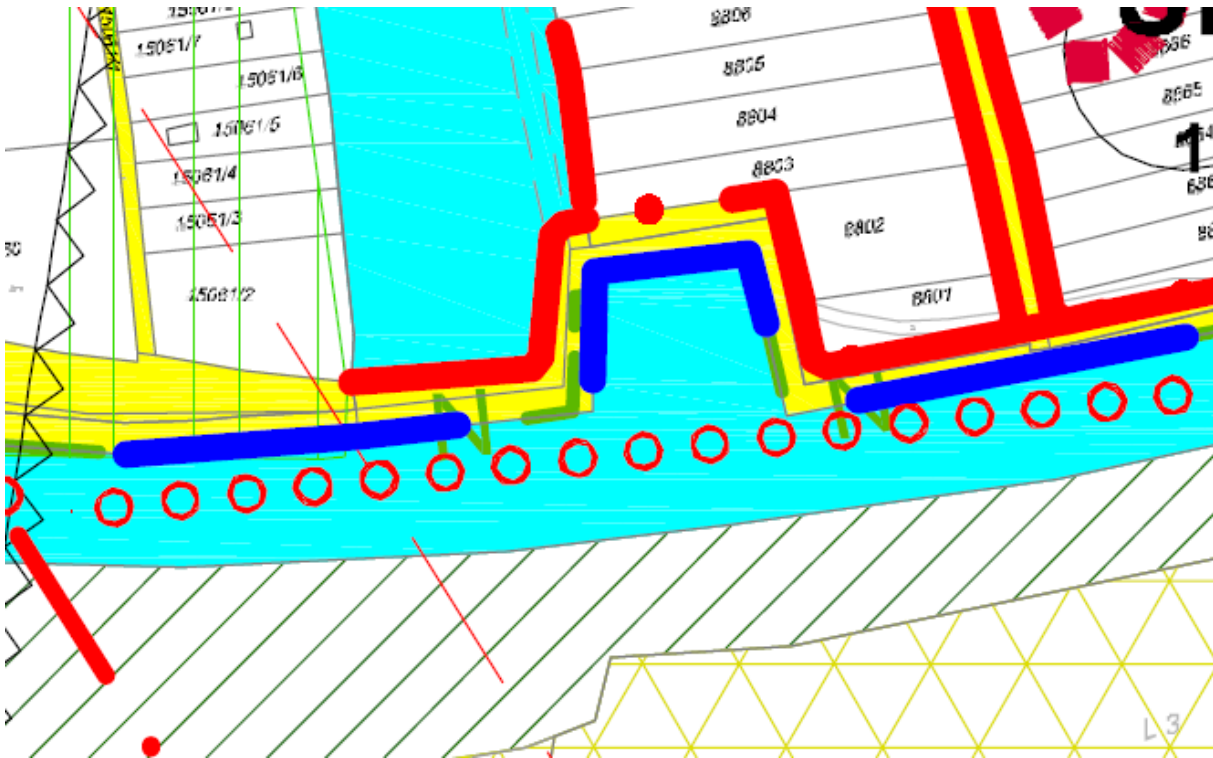
Körös-Vidéki Vízügy Igazgatóság kérelméhez csatolt melléklet részlete



Hatályos szabályozási tervrészlet (K10 és K14 szelvény)



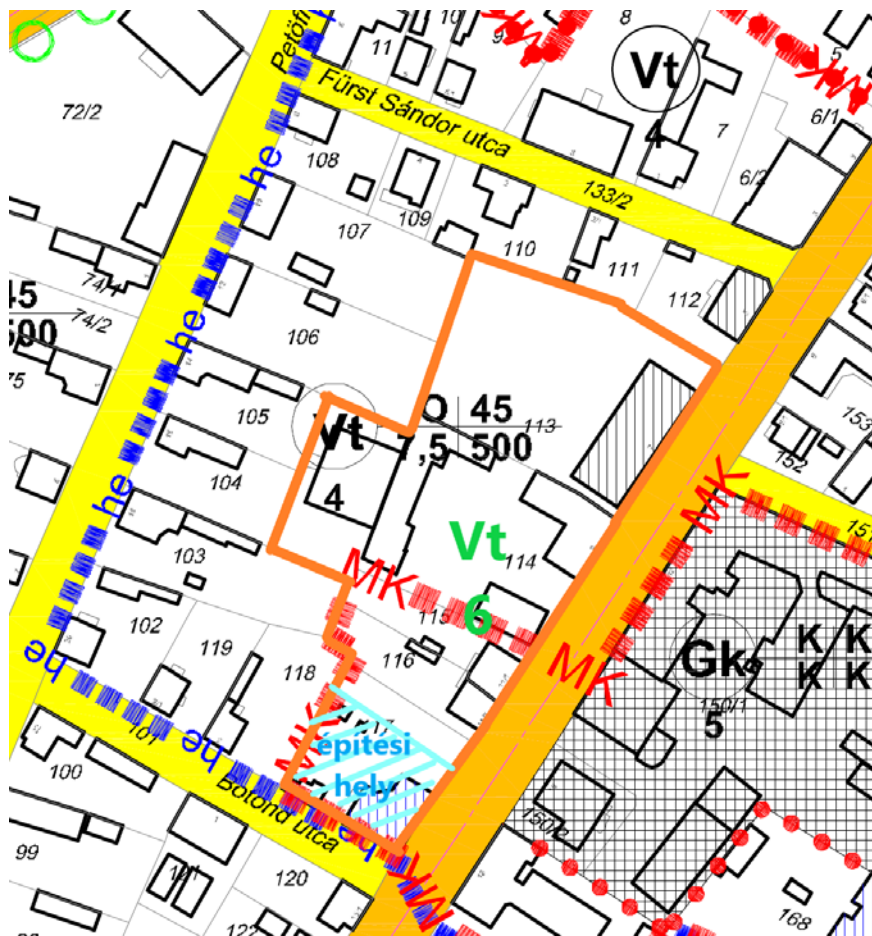
Körös-Vidéki Vízügy Igazgatóság kérelméhez csatolt melléklet részlete



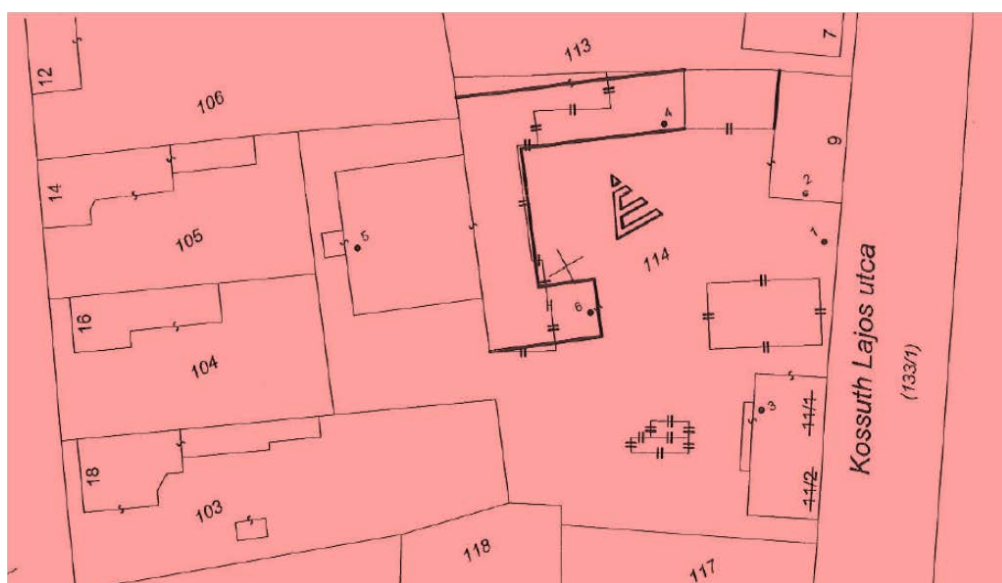
Hatályos szabályozási tervrészlet (K10 és K14 szelvény)

## 2. sz. melléklet

A TESZK 12. módosítás 2. módosítási pontra vonatkozó terület lehatárolása narancs színnel jelölve:



Hatályos és a rájelölt elvi változást is tartalmazó szabályozási tervrészlet az érintett terület jelölésével

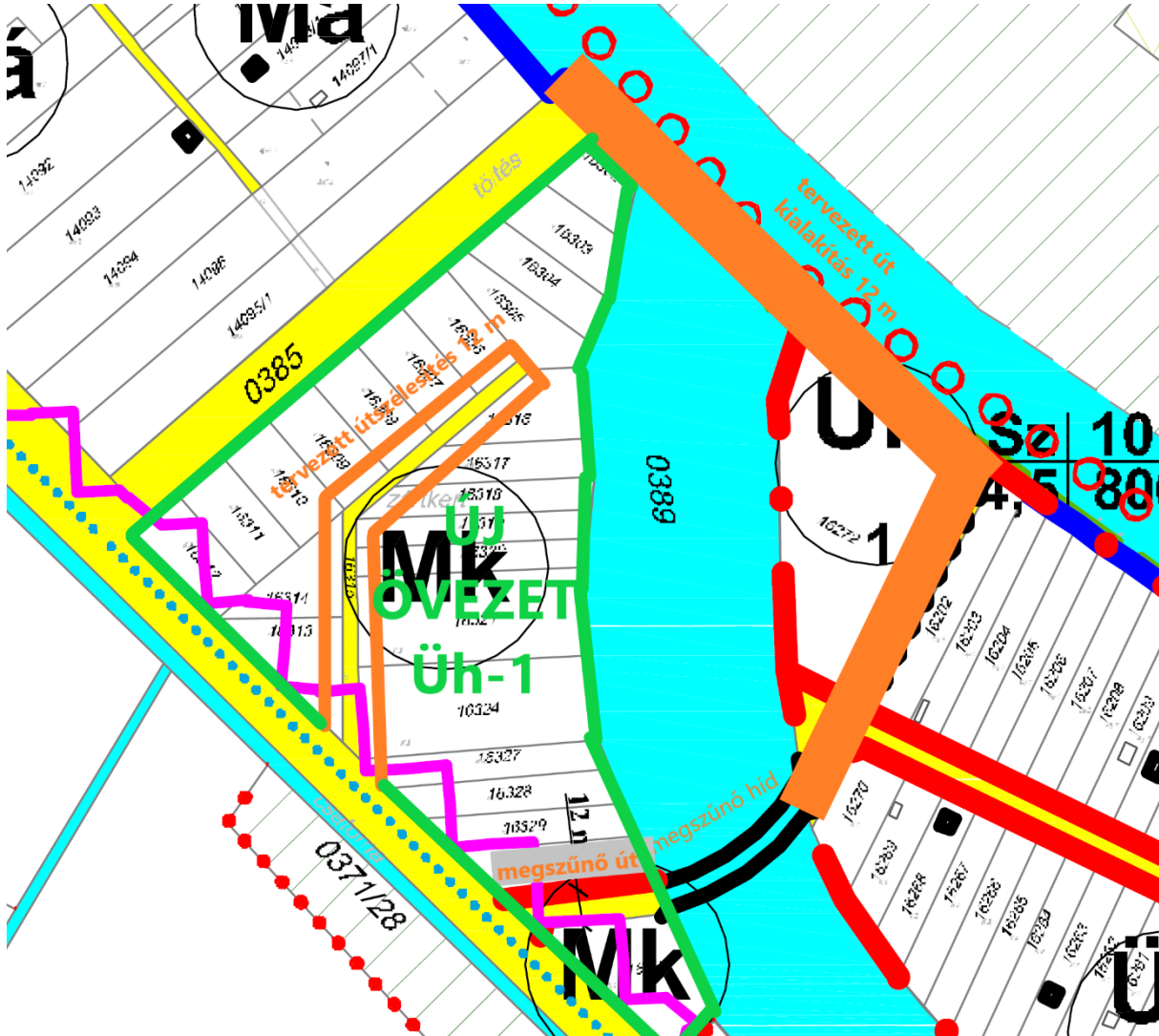


Változási vázrajz a telekösszevonásról



### 3. sz. melléklet

A TESZK 12. módosítás 3. módosítási pontra vonatkozó terület lehatárolása élénk zöld színnel jelölve, a tervezett utak (narancs színnel jelölve) szabályozási szélessége 12,00 m:



Hatályos külterületi szabályozási terv K16 tervlapjának részlete az érintett területek jelölésével