


GYOMAENDRŐD VÁROS INTEGRÁLT TELEPÜLÉSFEJLESZTÉSI STRATÉGIÁJÁNAK MÓDOSÍTÁSA



Partnerségi egyeztetés összefoglalója
2022. december

Gyomaendrőd város Integrált Településfejlesztési Stratégiája
Partnerségi egyeztetés

Tartalomjegyzék

VÉLEMÉNYEZÉSI ELJÁRÁS	3
Véleményezési szakasz	3
Tervezői válaszok összefoglaló táblázata	3
Lakossági fórum meghívója	7
Lakossági fórum jelenléti ív	8

1. Véleményezési Eljárás

1.1. Véleményezési szakasz

Gyomaendrőd Város Integrált Településfejlesztési Stratégiájának módosítása széleskörű partnerséggel, a 314/2012. (XI. 8.) Korm. rendelet („a településfejlesztési koncepcióról, az integrált településfejlesztési stratégiáról és a településrendezési eszközökről”), valamint Gyomaendrőd Város Önkormányzata 104/2015. (II. 25.) Képviselő-testületi határozata („Településfejlesztéssel és településrendezéssel összefüggő partnerségi szabályzat megalkotása”) szerint történt.

A stratégia módosításához az önkormányzat a megalapozó vizsgálat módosítását is elvégezte. Megfogalmazásra került a település jövőképe, majd a megalapozó vizsgálatban feltárt értékek és problémák alapján beazonosításra került a stratégia célrendszere és a beavatkozási területek, amelyek a stratégia vázát képezik. A stratégia projektszintű intézkedéseket fogalmaz meg, akcióterületi, pontszerű (egyedi), hálózatos és szoft (nem beruházás jellegű) felosztásban.

A Tr. 30. § (7) bekezdésének megfelelően a dokumentumot véleményezésre küldte az önkormányzat, az alábbi táblázat foglalja össze a beérkező észrevételeket:

Tervezői válaszok összefoglaló táblázata

I. Államigazgatási szervek észrevételei					
Szervezet neve	Vélemény összefoglalása		Beavatkozást igényel (igen/nem)	Tervező észrevételt elfogadja (igen/nem)	Tervezői válasz
	Megalapozó vizsgálat				
1.	BMKH Állami Főépítész				
1.		A Megalapozó vizsgálat az 1.14.6 Az épített környezet értékei fejezet tartalmazza Gyomaendrődön lévő országos védetségű műemléki épületek felsorolását, indokolt a műemléki épületek felsorolásán túl azok fényképeit is tartalmaznia.	igen	igen	Az érintett rész kiegészítésre került a műemléki épületek fotóival.
2.	Békés Megyei Önkormányzat				
1.		Az 1.1.1 A település térségi szerepe c. fejezet első bekezdésének tartalma felülvizsgálatra szorul, mert a Dél-Alföld régió városainak száma tévesen lett megadva, nem 47, hanem a négy megyei jogú várossal együtt 54.	igen	igen	Javításra került.
2.		Szintén az 1.1.1 fejezetben, a 16. oldalon, az 1. táblázat alatti 4. bekezdésben nem derül ki, hogy melyik az említett másik	igen	igen	A jelzett rész pontosításra került.

Gyomaendrőd város Integrált Településfejlesztési Stratégiája
Partnerségi egyeztetés

		regionális jelentőségű létesítmény a Hulladékkezelő Kft. mellett. Illetve az itt leírt zárandókútnak külön bekezdést, sort javasolunk, mert az nem kapcsolódik szorosan az adott bekezdés témájához.			
3.		A 28. oldalon a 12. ábra alatti bekezdés második mondata a megyei területrendezési terv vonatkozásában nem értelmezhető. A megyei területrendezési terv nem tartalmaz kiemelt térségi területfelhasználási kategóriákat, hiszen Békés megye nem tartozik kiemelt térségbe. Továbbá téves az a megállapítás is, hogy a szerkezeti terv az OTÉK szerinti kategóriákat tartalmaz.	igen	igen	A jelzett mondat törlésre került.
4.		A 29. oldalon a felsorolást, amely a város érintettségét szándékozik bemutatni, inkább az előző oldalon, a megyei szerkezeti terv kivonatát ábrázoló térkép alatt lenne szerencsésebb elhelyezni, hiszen a felsorolás a megyei terv 3. melléklete szerinti szerkezeti tervi elemeket tartalmazza, igaz, hiányosan, ezért javasoljuk kiegészíteni a hiányzó elemekkel. Nem szerepel a felsorolásban pl.: a 443 sz. főút, a 120-as országos törzshálózati vasúti pálya, egy tervezett térségi kerékpárút vonal (Gyomaendrőd–Békés).	igen	igen	Javításra került.
5.		A településszerkezeti terv és a HÉSZ módosításának esetszámaira vonatkozó adatok véleményünk szerint pontatlanok, a településrendezési eszközök, így a szerkezeti terv módosítására kettőnél több alkalommal került sor. Javasoljuk az adatokat pontosítani (38. oldal).	igen	igen	A jelzett rész kiegészítésre került.
6.		Javasoljuk az 1.7.3 Települési identitást erősítő tényezők (történeti és kulturális adottságok, társadalmi élet, szokások, hagyományok, nemzeti kötődés, civil szerveződések, vallási közösségek stb.) c. fejezetben a településen működő helyi értéktár feltüntetését, a kiemelkedő helyi értékek rövid, felsorolásszerű megemlítését (pl. a Békés Megyei Értéktárban is szereplő gyomaendrődi értékeket: Magyar Autosex Tyúkgalamb, Dr. Tóth Elek szilvanemesítő munkássága, A Knerek szellemi öröksége Gyomán és az egyetemes kultúrában, Körösmenti Táncegyüttes, Aranka Játékbaba Múzeum, Endrődi csizmadia és cipész hagyományok.)	igen	igen	A jelzett rész kiegészítésre került.
7.		Javasoljuk az 52. oldalon kezdődő Civil szerveződések c. fejezetben a megadott weboldal szerinti aktuális darabszám feltüntetését, a településen jelenleg működő civil szervezetek vonatkozásában.	igen	igen	A jelzett rész kiegészítésre került.

Gyomaendrőd város Integrált Településfejlesztési Stratégiája
Partnerségi egyeztetés

8.	Javasoljuk az 59. oldalon kezdődő Bölcsődei ellátás c. fejezettől elkülöníteni a város 2014- 2020 közötti fejlesztési időszakáról szóló leírást.	igen	igen	A jelzett módosítás megtörtént.
9.	A 87. oldalon az éves napfénytartam meghatározásánál nem pontos az intervallum megadása. Javasoljuk kiegészíteni azt, esetleg átfoglalmazni 2000 óra körüli.	igen	igen	A megfogalmazás pontosításra került.
10.	A 111. oldalon lévő 65. ábra megnevezését pontosítani szükséges – Gyoma község szövegrész helyett Gyomaendrőd város szövegrészre. Az ábrát megelőző bekezdés első mondata a 2014-től hatályos OTRT-re hivatkozik, miközben az a törvény már nem hatályos. A 65. ábra sem a hatályos OTRT szerinti lehatárolást ábrázolja.	igen	igen	Az ábra megfogalmazása pontosítva lett, az ábra (térkép) cserélve lett.
11.	A 128 – 129. oldalon, az „1.16.2.1 Energiagazdálkodás és energiaellátás” című alfejezethez: A villamos energia- és a gázfelhasználás mennyiségére vonatkozóan javasunk alapvető szemléltetési adatokat is megjelölni (pl. szolgáltatott éves villamosenergia (ezer kWh), egy háztartási fogyasztóra jutó évi villamosenergia-fogyasztás (kWh), egy háztartási fogyasztóra jutó évi vezetékes gázfogyasztás (m³))	igen	igen	A jelzett adatokkal kiegészítésre került az elemzés.
12.	A 2.1 fejezetben, a 151. oldal tetején lévő megállapítás, miszerint „a kereskedelem, gépjárműjavítás nemzetgazdasági ágban 2015 és 2019 között lényegében nem változott a vállalkozások száma”, ellentmond a 21. oldalon, illetve az ITS 9. oldalán lévő megállapításnak.	nem	nem	A megalapozó vizsgálat 2.1 fejezete települési szintű adatokra hivatkozik (lásd a dokumentum 68. oldal 5. bekezdését, míg a 21. oldal térségi, megyei adatokat elemez.
13.	A 161. oldalon lévő, 3.1.3 A településfejlesztés és rendezés kapcsolata, a fejlesztés területi korlátai és lehetőségei c. fejezet utolsó bekezdésében foglaltakkal kapcsolatban (amely szerint az önkormányzat 2024-ben tervezi a településrendezési terv felülvizsgálatát) felhívjuk a figyelmüket az épített környezet alakításáról és védelméről szóló 1997. évi LXXVIII. törvény 60. § (8) bekezdésre: Azon településeknek, amelyek a Rendelet tartalmi követelményei alapján nem készítettek településrendezési eszközöket, az új településrendezési tervüket legkésőbb 2024. január 1-ig hatályba kell léptetniük.	nem	igen	Nem releváns.
14.	A dokumentumban bemutatott SWOT elemzéseket javasoljuk felülvizsgálni, a megfogalmazásokat javítani azt figyelembe véve, ahogy az abban foglalt erősségek és gyengeségek minden	igen	igen	A rögzített megállapítások pontosításra kerültek.

Gyomaendrőd város Integrált Településfejlesztési Stratégiája
Partnerségi egyeztetés

		esetben belső, a lehetőségek és veszélyek pedig külső tényezők legyenek.			
	15.	Helyesírási és stilisztikai hibák, elírások	igen	igen	A jelzett hibák javításra kerültek.
Integrált településfejlesztési stratégia					
	BMKH Állami Főépítész	-	-	-	-
2.	Békés Megyei Önkormányzat				
	1.	A dokumentum 59. oldalán a 6. A stratégia külső és belső összefüggései 6.1 Külső összefüggések fejezet illeszkedést vizsgáló táblázatának középső oszlopa a „Kapcsolódó ITP célkitűzés” nevet viseli vélhetően tévesen „Kapcsolódó célkitűzés” helyett. Javasoljuk az értelemszerű módosítást.	igen	igen	A hivatkozott rész javításra került a javaslatnak megfelelően.
	2.	A dokumentum 73. oldalán a 8. Monitoring rendszer kialakítása 8.5.2.1. Az output és eredmény indikátorok meghatározása fejezetben a 25. táblázatban az indikátorok elnevezését javasolt a legutolsó OP verzióban szereplő nevezéktan figyelembevételével aktualizálni.	nem	igen	A TOP Plusz jelenleg ismert és elérhető utolsó verziója nem végleges és nem legitím dokumentum (6.0 verzió, 2022. november 4.). Ennek megfelelően, a monitoring mutatók javasolt aktualizálását – egyéb releváns, TOP Pluszhoz kapcsolódó adatok frissítésével együtt – a TOP Plusz hivatalosan elfogadott dokumentuma alapján fogja elvégezni a város.
II. Érintett önkormányzatok észrevételei					
1.	Mezőtúr Város Polgármestere	A dokumentációval egyetért. észrevételt nem tesz.	nem	igen	Nem releváns.
III. Civil szervezetek észrevételei					
1.	-	-	-	-	-
IV. Lakossági észrevételek					
1.	-	-	-	-	-

Gyomaendrőd város Integrált Településfejlesztési Stratégiája Partnerségi egyeztetés

1.2. Lakossági fórum meghívója

Lakossági fórum időpontja:

2022. december 15.

The screenshot shows the official website of Gyomaendrőd, Hungary. The main navigation bar includes links for Főoldal, Város, Önkormányzat, Hivatal, e-Ügyintézés, Publikus, Infopont, and Portál. The central content area features a large banner for the 'Lakossági fórum - Integrált Településfejlesztési Stratégia' (Public Forum - Integrated Urban Development Strategy). The banner includes the date 'Készült: 2022-12-02 09:55:56' and a brief description of the forum's purpose. Below the banner, there is a 'PROGRAM' section listing the agenda for the event, which is scheduled for December 15, 2022, from 15:00 to 17:30. The program includes a presentation of the strategy and a discussion on the future of the city. To the right of the main content, there is a sidebar with a calendar for December 2022, a 'Projektek' (Projects) section, and a 'Széchenyi' (Széchenyi) section. The website is designed with a green and white color scheme, reflecting the city's branding.

Lakossági fórum - Integrált Településfejlesztési Stratégia

Készült: 2022-12-02 09:55:56

Ezt a hír 62 alkalommal tekintették meg.

Ezúton szeretnénk meghívni Önt a Gyomaendrőd város Integrált Településfejlesztési Stratégiáját bemutató lakossági fórumra. Gyomaendrőd Város Képviselőtestülete 350/2021. (XV. 25.) Önk. Kt. sz. határozatával döntött a város integrált településfejlesztési stratégiájának felülvizsgálatáról. Az Integrált településfejlesztési Stratégia a város központosított fejlesztési irányait, célrendszereit és azok előirányzott területeit, tevékenységeit határozza meg. A fórum időpontja és helyszíne: 2022. december 15-én 16:00 óra, Gyomaendrőd Közös Önkormányzati Hivatal Völgy Váry József terem.

PROGRAM:

- 16:00 – 16:20 Rövid közlésről Gyomaendrőd Város Önkormányzat részéről, illetve a szakértők részéről
- 16:21 – 16:50 Gyomaendrőd város Integrált Településfejlesztési Stratégiája, a jövőkép, célrendszer bemutatása
- 16:51 – 17:30 Gyomaendrőd város Integrált Településfejlesztési Stratégiája, tervezett fejlesztési irányok bemutatása
- 17:31 - Hozzászólások


Projektek

Terület és Településfejlesztési Operatív Program (TOP)


KÖFOP-1.2.1-VEKOP-16-2017 - 07.1.1 Gyomaendrőd Város Önkormányzata ASP központúhoz való csatlakozása

Gyomaendrőd város Integrált Településfejlesztési Stratégiája Partnerségi egyeztetés


1.3. Lakossági fórum jelenléti ív



Széchenyi Terv
Plusz
Együtt vagyunk erősebbek!



MAGYARORSZÁG
SZOMBATHELY



Az Európai Unió
finanszírozásával

Jelenléti ív

Gyomaendrőd ITS bemutató lakossági fórum
TOP_Plusz-3.1.2-21 felhívás

A fórum időpontja és helyszíne: 2022. december 15.-én 16.00 óra, Gyomaendrőd
Közös Önkormányzati Hivatal Vitéz Váry József terem

Név	Lakcím	Aláírás
SZILÁGYI LÁSZLÓ	GyE Fenyvesi út 40.	[Signature]
BARANYI GYÖRGY	GyE Baktócsa út 1.	[Signature]
KECSEK ZSÓFIA	GyE Városház utca 21.	[Signature]
SOLYMOSI FARKAS	GyE Városház utca 21B	[Signature]
KOVÁCS RÓZSA	GyE Rózsák út 11A	[Signature]
MAJSAI LÓRINC	GyE Rózsák út 39.	[Signature]
TERECZKY JÓHANNA	GyE Dózsa út 2.	[Signature]
TERECZKY ZITA	GyE Német út 16.	[Signature]
SZABÓ LÁSZLÓ	GyE Rózsák út 10.	[Signature]
PAJTI LÁSZLÓ	GyE Rózsák út 2.	[Signature]
OLÁSI LÁSZLÓ	GyE Rózsák út 2.	[Signature]
KERESZTES LÁSZLÓ	GyE Rózsák út 6.	[Signature]
TARASZKY ZOLTÁN	GyE Dózsa út 11A	[Signature]
TARASZKY IMRE	GyE Dózsa út 11A	[Signature]
NYITÓZSÓFIA	GyE Rózsák út 10.	[Signature]
TARASZKY LÁSZLÓ	GyE Rózsák út 10.	[Signature]

