









Jelmagyarázat:



-  – Meglévő megmaradó tábla
-  – Elbontandó tábla
-  – Tervezett tábla

Meglévő közművek:

-  – Elektromos légvezeték
-  – Telefon légvezeték
-  – Telefon földkábel
-  – Gázvezeték
-  – Vízvezeték

Megjegyzés:

Ahol a 3,00m szélességű pályaburkolat közvetlenül a lakóingatlanok utcafronti telekhatárától kezdődik, a szükséges ürszelvény (2,70m) biztosítása érdekében 30cm meghagyásával sárga burkolati jellel kell jelölni a forgalmi sáv szélét.

Körös-Road Kft. 5650 Mezőberény, Petőfi Sándor u. 5. I/7.		Létesítmény megnevezése: Gyomaendrőd, 46. sz. főút 41+235 - 42+400 km sz. között (1. ütem) építendő kerékpárút engedélyezési terve		
Méretarány: M=1:500		Dokumentáció megnevezése: Helyszínrajz II.		
Rajzterület:				
Felelősség:	Szerkesztette:	Tervezte:	Rajzszám: 3.2	
Név:	Vágási Tibor	Károlyi László; Vágási Tibor		
Jogosultság:	KÉ-T/04-509	KÉ-T/04-372; KÉ-T/04-509		
Aláírás:				
Dátum:	2011.12.	2011.12.		