

## ELŐTERJESZTÉS

Göd Város Önkormányzat Képviselő-testületének 2012. októberi ülésére

Tisztelt Képviselő-testület !

A Városfejlesztési és Környezetvédelmi Bizottság és a Képviselő-testület a 2012. szeptemberi ülésén az Építészeti és természeti értékek védelméről szóló rendelet (11/1999 (IV.06.) módosításáról döntött.

137/2012. (IX. 26.) Ök. határozat

Göd Város Önkormányzat Képviselő-testülete

Felkéri Dr. Szinay József címzetes főjegyzőt, hogy az építészeti és természeti értékek helyi védelméről szóló 11/1999. (IV.06.) sz. Ök. rendelet módosítását az alábbi szempontok figyelembe vételével készítse el és terjessze a képviselő-testület elé elfogadásra.

Helyi védelem alá kívánja helyezni a

- Göd-Ujtelepen, az egykori Schöffler-kastély kapuzatánál megmaradt 3 db oszlopot
- a templomkerítésben (Mayerffy u. 22.) lévő haranglábat és harangot.

Határidő: 2012. október 24.

Felelős: Dr. Szinay József címzetes főjegyző

### Az építési törvény (1997 évi LXXVIII) az alábbiak szerint rendelkezik:

57. § (1) Az építészeti örökségnek azok az elemei, amelyek értékük alapján a 56. § szerint nem részesülnek országos egyedi műemléki védelemben, de a sajátos megjelenésüknél, jellegzetességüknél, településképi vagy településszerkezeti értéküknél fogva a térség, illetőleg a település szempontjából kiemelkedőek, hagyományt őriznek, az ott élt emberek és közösségek munkáját és kultúráját híven tükrözik, a helyi építészeti örökség részét képezik.
- (2) A helyi építészeti örökség értékeinek feltárása, számbavétele, védetté nyilvánítása, fenntartása, fejlesztése, őrzése, védelmének biztosítása a települési önkormányzat feladata. Az országos területi műemléki védelem az egyes ingatlanokon fennálló helyi egyedi védelem hatályát nem érinti.
- (3) A helyi védetté nyilvánításról vagy annak megszüntetéséről, továbbá a védettséggel összefüggő korlátozásokról és kötelezettségekről és támogatásokról a települési önkormányzat (a fővárosban a fővárosi és a kerületi önkormányzat is) rendeletben dönt.
- (4) Az önkormányzat – a kulturális örökség védelméről szóló 2001. évi LXIV. törvény 5. § (1) bekezdésében foglalt együttműködési kötelezettségre figyelemmel – a helyi védettség településrendezési eljáráson kívüli megszüntetéséről szóló rendelet tervezetét tájékoztatásul megküldi a kulturális örökségvédelmi hatóságnak

### A kapuoszlopok és a harangláb története.

Forrás: Gödi Almanach

[http://www.helytortenet.szod.hu/Home/Documents/PDF/Godi\\_Almanach\\_2009\\_Schoffer\\_csalad\\_2.pdf](http://www.helytortenet.szod.hu/Home/Documents/PDF/Godi_Almanach_2009_Schoffer_csalad_2.pdf)

Az Ilka-pusztai birtokot 1905 és 1907 között vásárolta meg Schöffler Fülöp Bódog, a kastélyt a fiai -Pál és Ferenc- építették 1928-ban, neobarokk stílusban. (Tervezők: Szende Andor és Wälder Gyula.) A kastély terve elnyerte a Képzőművészeti Társulat Építészeti díját.

Virágzó gazdaság működött, a szarvasmarha tenyészet 1927 és 1941 között 15 díjat nyert.

1941-ben egy ispán és 30 állandó gazdasági cseléd dolgozott a birtokon.

„A cselédek állandó jelleggel laktak a birtokon. Aratáskor 24 pár arató foglalkoztatására is szükség volt. Ekkor a gazdaság állatállománya: 8 pár ló, 12 pár ökör, 1 tenyészbika, 19 növendékibika, 47 növendék üsző, 60 tehén, 2 bivalytehén, 14 anyakoca, 1 tenyészkan. A fogatos erőt kiegészítette egy 20 HP Cormick traktor. A gazdaság fő terményei az őszi rozs és a kukorica, takarmányként a zabosbüköny és kereskedelmi növényként, feles művelésben a dinnye voltak. A rozs átlagtermése holdanként 382 kg, míg a kukorica 8-9 mázsa volt. A gazdaság

éves szinten 2000 mázsa kenyérgabonát termelt. A birtok egy része 1907-ben alag-csőhálózattal lett a mezőgazdasági művelésre alkalmassá téve. A gazdálkodás külterjes (extenzív) volt. A termelt napi 500-800 liter tej az egész környéket (Alsógöd, Felsőgöd, Sződliget) ellátta.”

A család 174 oldalas vendégkönyvének tanúsága szerint vadászattal, tenisszel, bridzs-partikkal, futballozással, kocsikázással egybekötött vendégeskedéseken megfordultak itt a környék és a főváros előljárói arisztokratái, a művészeti élet képviselői.

1935-ben a kastélyban látták vendégül a felsőgödi református fiókegyházban tartott esperesi canonica visitatio hat tagját.

„Bódog özvegye ajándékozta a háború után Göd-Újtelep településrészen ma is álló harangot és haranglábat, valamint egy keresztet, melyet a felsőgödi plébános, Dr. Antal Pál 1949 novemberében meleg szavakkal köszönt meg.

A református vallásúvá lett Pál, mint főgondnok aktívan részt vett a felsőgödi közösség életében. Részben a család anyagi támogatásával épült fel a felsőgödi református templom.”

**Fentieknek megfelelően az építmények sajátos megjelenésüknél, jellegzetességüknél, fogva a térség, illetőleg a településrész szempontjából kiemelkedőek, hagyományt őriznek, az ott élt emberek és közösségek munkáját és kultúráját híven tükrözik.**

#### **Az építmények jelenlegi helyzete:**

A II. világháború alatt a kastély és a birtok épületei jelentős mértékben megsérültek. Sajnos a kovácsoltvas kapu is eltűnt, jelenleg csak a 4 kapuoszlop közül 3 áll. Az oszlopok magánterületen állnak, azonban a helyi védelem építési korlátozást nem eredményez, mivel a telekadottságok miatt az épület amúgy sem bővíthető.

A harangláb a 2004-es örökségvédelmi TSZT-hez készült Örökségvédelmi Hatástanulmányban szerepel, a legmagasabb pontszámmal (39).

A kastélyt nem vizsgálták, így az örökségvédelmi hatástanulmányban nem szerepel, emiatt – bár a megmaradt részei minden bizonnyal érdemesek lennének védelemre – a védelem alá helyezése alaposabb előkészítő munkát igényel.

Göd, 2012-10-08.

  
**Tarjányi Judit**  
Főépítész

Mellékletek: Rendelet-tervezet  
Harangláb értékvédelmi adatlap  
Helyszínrajz  
Harangláb törzslap  
Kapuoszlop törzslap  
A kapuzat és a kastély eredeti rajza

**Göd Város Önkormányzat / sz. rendelete az építészeti és természeti  
értékek helyi védelméről szóló 11/1999.(IV.06.) sz. Ök. rendelet módosításáról**

**1.§**

A rendelet 9.§-a az alábbi (6) és (7) bekezdésekkel egészül ki:

„9.§ (6) Göd Város Önkormányzat Képviselő-testülete az e rendelet 3. § (1) bekezdése alapján a Göd Újtelep Mayerffy utca 22. alatt álló haranglábat (hrsz 6468/38) helyi egyedi védelem alá helyezi:

Megengedett a műtárgyon minden olyan feltétlenül szükséges beavatkozás: melynek célja:

- az állagmegóvás biztosítása
- az eredeti állapot helyreállítása.”

(7) Göd Város Önkormányzat Képviselő-testülete az e rendelet 3. § (1) bekezdése alapján a Göd Újtelep Munkácsy Mihály utca (hrsz 6468/38) cím alatt meglévő kapuzatot helyi egyedi védelem alá helyezi:

Megengedett a műtárgyon minden olyan feltétlenül szükséges beavatkozás: melynek célja:

- az állagmegóvás biztosítása
- az eredeti állapot helyreállítása.”

**2.§**

A rendelet kihirdetését követő napon lép hatályba.

**Markó József**  
polgármester

**Dr. Szinay József**  
címzetes főjegyző

Örökségvédelmi\_hatastanulmány(1).pdf - Nitro PDF Reader

Tasks Help

Zoom In Rotate Display Pages Full Screen View


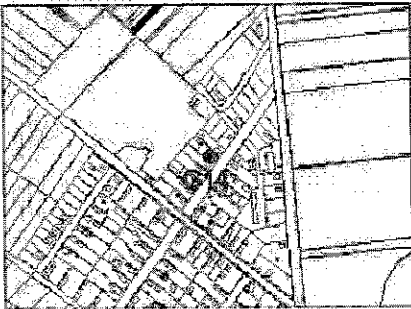
Hand Select Add Note Highlight Type Text Stamp Signature

Create Extract from File Text Images Create/Convert

Reset Fields Forms

Örökségvédelmi\_hatastanulmány(1) x

Egyedi tájétkadallap	
Település neve	Göd
Jelet vagy sorszám	G-14
Az egyedi tájétk megnevezése	harangláb
Típusa	1.1.2.3.
Pontos helyszín	Deák Ferenc u. 20-22.
Hrsz.	8468/39
Tulajdonos	Röm. Kat. Egyh.
Kezelo	tulajdonos
Főbb jellemzői	Magyar feliratu harangos, vas vázas harangláb.
Kor, keletkezés időpontja	1806.
Állapot minősítése, veszélyeztetettsége	Jó állapotú, csak kisebb felújításra szorul.
Önkormányzat állásfoglalása	Megővás.
Szükséges intézkedés	Jelenlegi állapot fenntartása, kisebb felújítások.
Adatfelvevo	Eliás Virág
Adatforrás	Bátori József
Adatfelvétel időpontja	2003.IX.29.

13 of 32 110%

Start



**TÖRZSKÖNYV (Tervezet)**


**A ...../.....sz Ök. Rendelettel módosított 11/1999. (IV. 06) sz. Ök. rendelet alapján  
helyi védettség alatt álló épületekről**

<b>Védett érték megnevezése</b>	Harangláb
<b>Helye / utca, helyrajzi szám/</b>	6468/38 hrsz
<b>Tulajdonosa:</b>	Göd Város Önkormányzata
<b>Kezelője:</b>	
<b>Használója:</b>	
<b>Védelemre javaslatot tevő neve:</b>	Lenkey György képviselő, Tarjányi Judit főépítész
<b>Védelem indokolása</b>	„Schöffner Fülöp Bódog özvegye ajándékozta a háború után Göd-Újtelep településrészén ma is álló harangot és haranglábát, valamint egy keresztet, melyet a felsőgödi plébános, Dr. Antal Pál 1949 novemberében meleg szavakkal köszönt meg. Sajátos megjelenésénél, jellegzetességénél fogva a térség, illetőleg a település szempontjából kiemelkedő, hagyományt őriz, az itt élt emberek és közösségek munkáját és kultúráját híven tükrözi, Ezért a helyi építészeti örökség részét képezi.
<b>Védettség fajtája:</b>	Helyi egyedi védettség
<b>Védettséget megállapító rendelet száma:</b>	
<b>Melléklet: Védett érték rajza</b>	

**TÖRZSKÖNYV (Tervezet)**


**A ...../.....sz. Ök. Rendelettel módosított 11/1999. (IV. 06) sz. Ök. rendelet alapján  
helyi védettség alatt álló épületekről**

<b>Védett érték megnevezése</b>	Kapuzat
<b>Helye / utca, helyrajzi szám/</b>	6496 hrsz
<b>Tulajdonosa:</b>	Göd Város Önkormányzata
<b>Kezelője:</b>	
<b>Használója:</b>	Csorba Ildikó
<b>Védelemre javaslatot tevő neve:</b>	Lenkey György képviselő, Tarjányi Judit főépítész
<b>Védelem indokolása</b>	A kastély 1928-ban épült, Szende Andor és Wälder Gyula tervei alapján A kastély terve elnyerte a Képzőművészeti Társulat Építészeti díját. A kapuzat még így, hiányosan is sajátos megjelenésénél, jellegzetességénél fogva a térség, illetőleg a településrész szempontjából kiemelkedő, hagyományt őriz, az itt élt emberek és közösségek munkáját és kultúráját híven tükrözi, Ezért a helyi építészeti örökség részét képezi.
<b>Védettség fajtája:</b>	Helyi egyedi védettség
<b>Védettséget megállapító rendelet száma:</b>	
<b>Melléklet: Védett érték rajza</b>	



GODI KASTÉLY


KAPUBEJÁRAT



SCHÖFFER BÓDOG GODI URADALMI KASTÉLYA

A KÉPZŐMŰVÉSZETI TÁRSULAT ÉPÍTÉSZETI DIJANAK NYERTESE

ÉPÍTÉSZETI TÁRSULAT  
SCHÖFFER BÓDOG GODI URADALMI KASTÉLYA



ÉPÍTÉSZETI TÁRSULAT