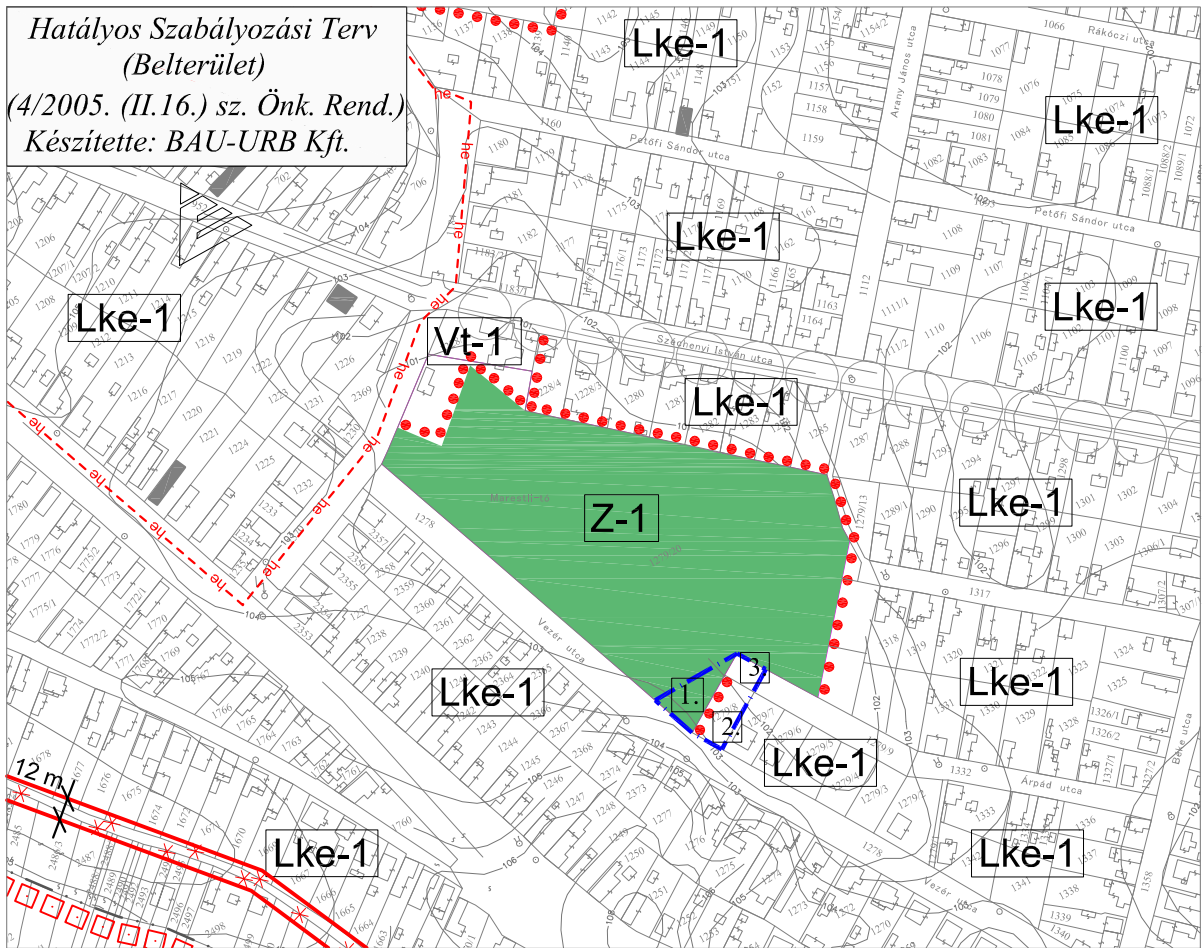


1. Új református templom és közösségi ház

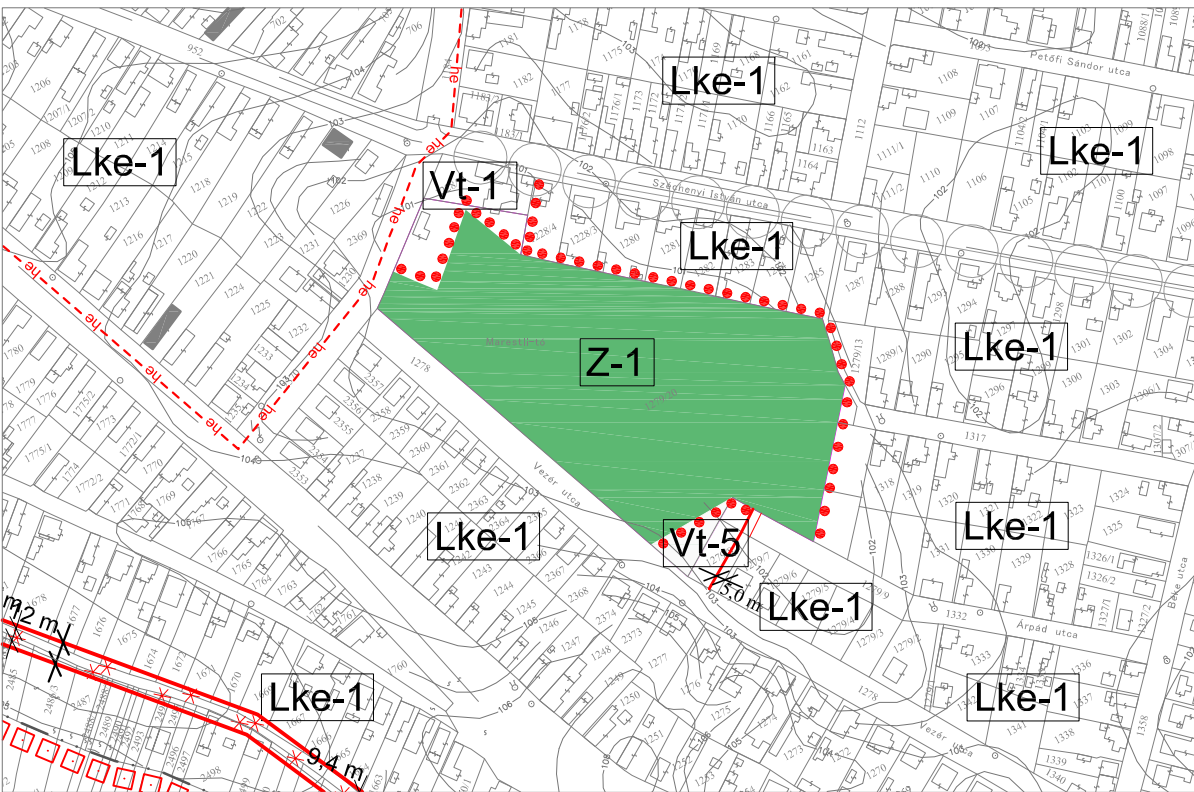
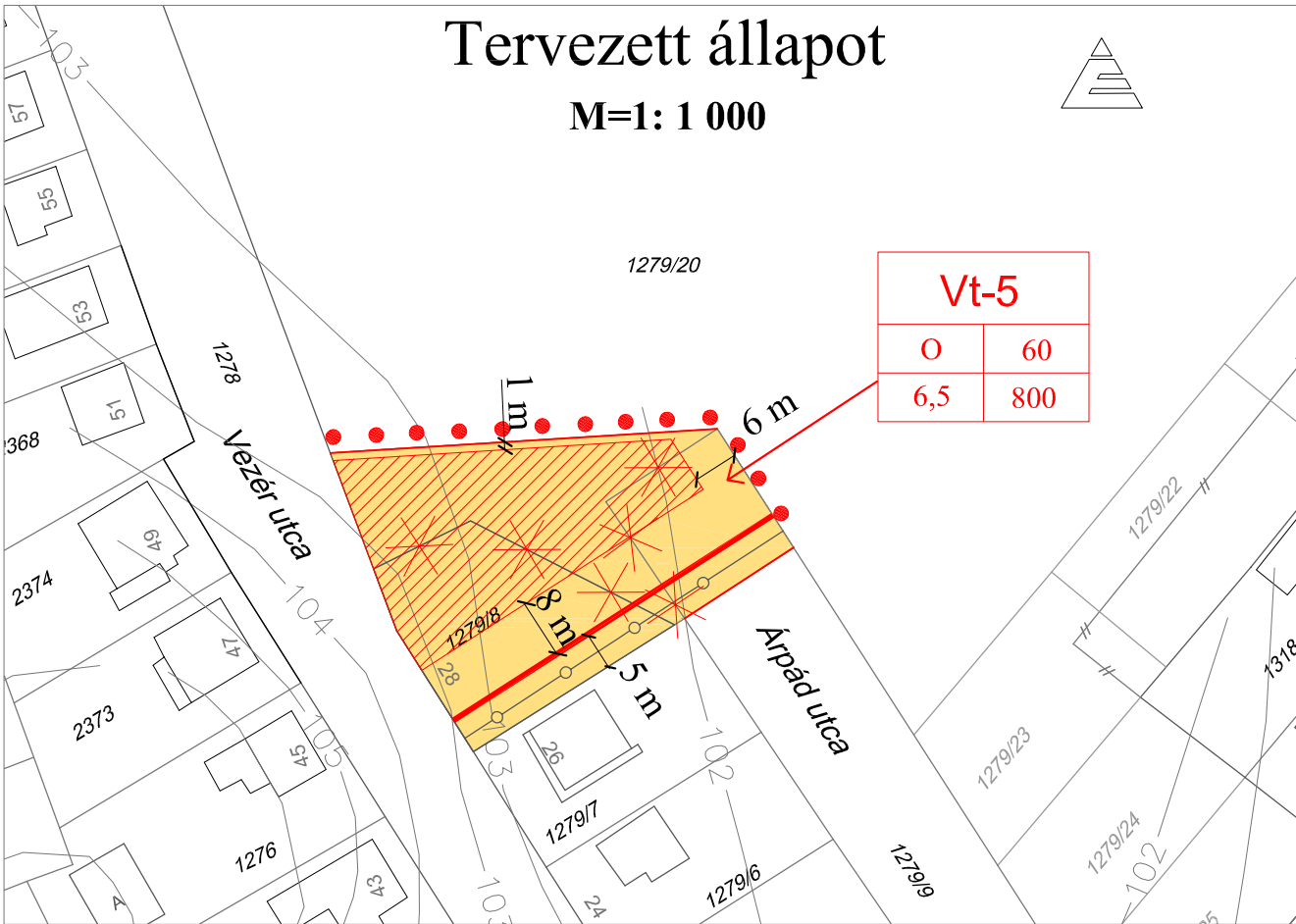
TAKSONY
TELEPÜLÉSRENDEZÉSI TERVE
SZABÁLYOZÁSI TERV

(Belterület)
Módosítása

Módosított Szabályozási Terv



Kivonat a hatályos Szabályozási Tervből



Módosítással érintett terület

1. Z-1 -> Vt-5
2. Lke-1 -> Vt-5
3. KÖu -> Vt-5

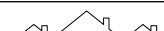




JELMAGYARÁZAT

- Módosítással érintett terület
- Szabályozási vonal (tervezett közterületi telekhatár)
- Szabályozási szélesség
- Tervezett építési övezet határa
- Meglévő telekhatár
- Megszüntetendő telekhatár
- Tervezett telekhatár
- Építési hely
- Településközpont vegyes terület
- Vegyes használatú út

építési övezet kódja	
beépítés módja	legnagyobb beépítettség (%)
legnagyobb építménymag. (m)	legkisebb telek mérete (m2)

A szabályozási terv csak a helyi építési szabállyal együtt érvényes!

A terv készült AutoCAD LT2011 szoftverrel, melynek regisztrációs száma: 391-82364992.
Készült az állami alapadatok felhasználásával, a földhivatal által hitelesített alaptérkép alapján 2004-ben.

 TERVEZŐ ÉS TANÁCSADÓ KFT		BAU-URB TERVEZŐ ÉS TANÁCSADÓ KFT 1112 BP., DAYKA GÁBOR UTCA 94. TEL./FAX: 319-36-44 EMAIL: bauurb@t-online.hu			RAJZSZÁM: T-6/mód/3
MEGRENDELŐ: A MUNKA MEGNEVEZÉSE: A RAJZ MEGNEVEZÉSE:		TAKSONY NAGYKÖZSÉG ÖNKORMÁNYZAT, KÉPVISELŐ - TESTÜLETE TAKSONY TELEPÜLÉSRENDEZÉSI TERVE			Tsz.: 59/2014 KELT.: 2015. november hó
SZABÁLYOZÁSI TERV MÓDOSÍTÁSA					
TELEPÜLÉSTERVEZÉSI VEZETŐ TERVEZŐ:  Füredi Éva MEK: TT1 01-3432	TÁJRENDEZÉS, KÖRNYEZETALAKÍTÁS:  Auer Jolán MEK: TK-1 01-5003	TERVEZŐ:  Rhorer Ádám MEK: K1-1 01-3157	TERVEZŐ:  Szijné Bérés Mónika MEK: K 01-5211	DIGITÁLIS SZERKESZTŐ, RAJZOLÓ: 	ÖGYVEZETŐ:  Füredi Éva
Ez a Terv a BAU-URB Kft. szellemi tulajdona, az ebben foglaltakat az 1999. évi LXXVI. tv. védi.					

Ez a Terv a BAU-URB Kft. szellemi tulajdona, az ebben foglaltakat az 1999. évi LXXVI. tv. védli.