

# TAKSONY

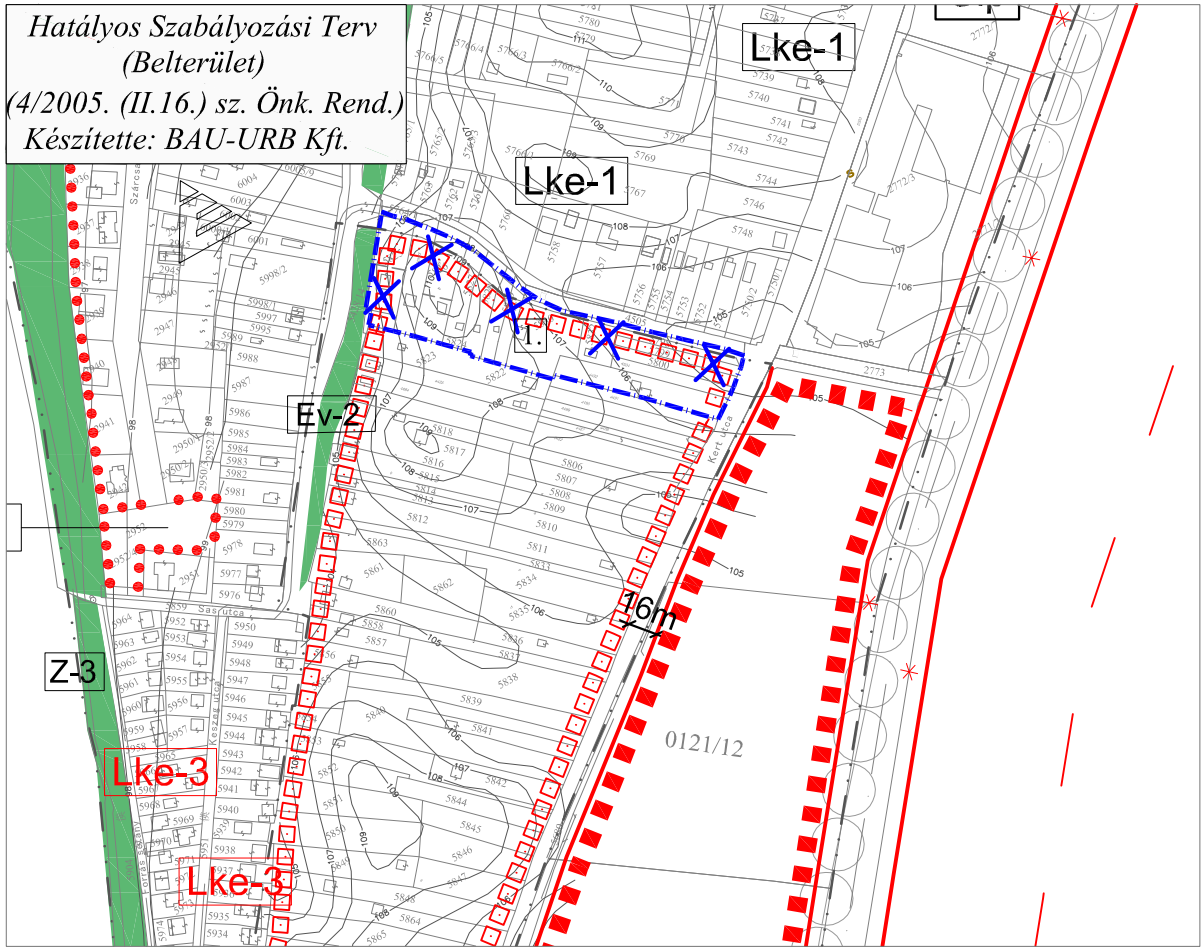
## TELEPÜLÉSRENDEZÉSI TERVE

### SZABÁLYOZÁSI TERV

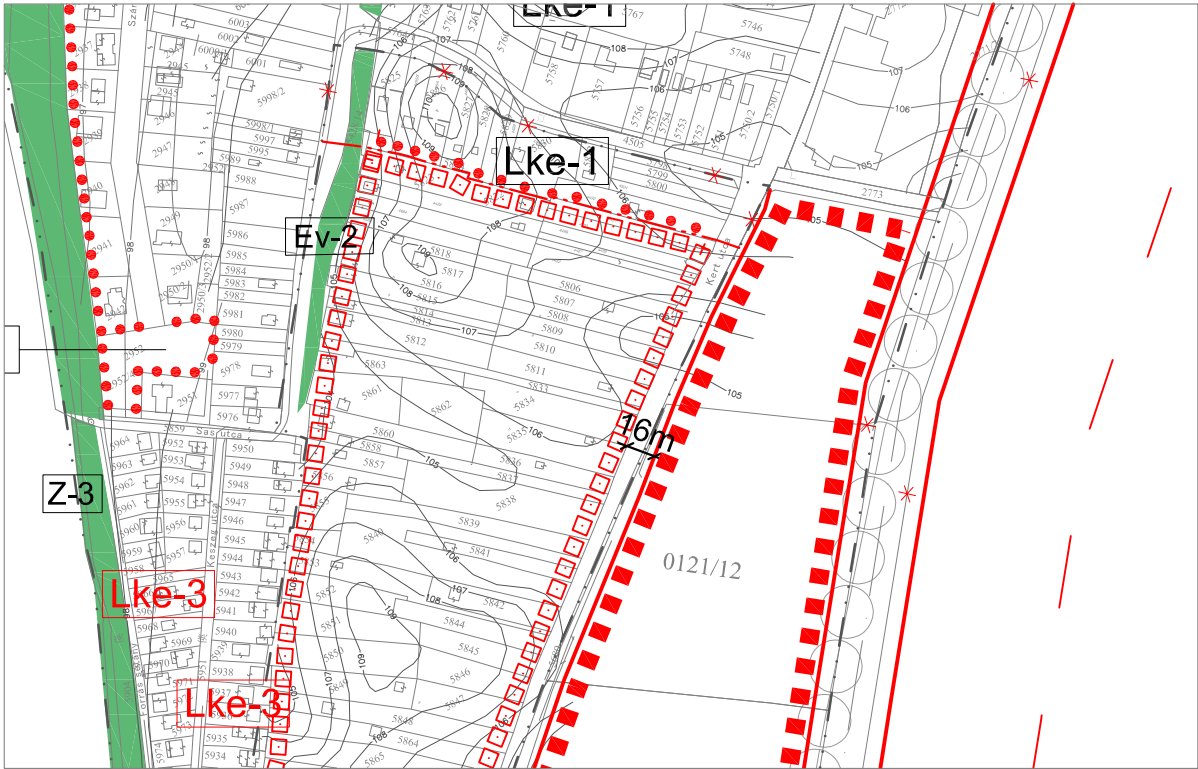
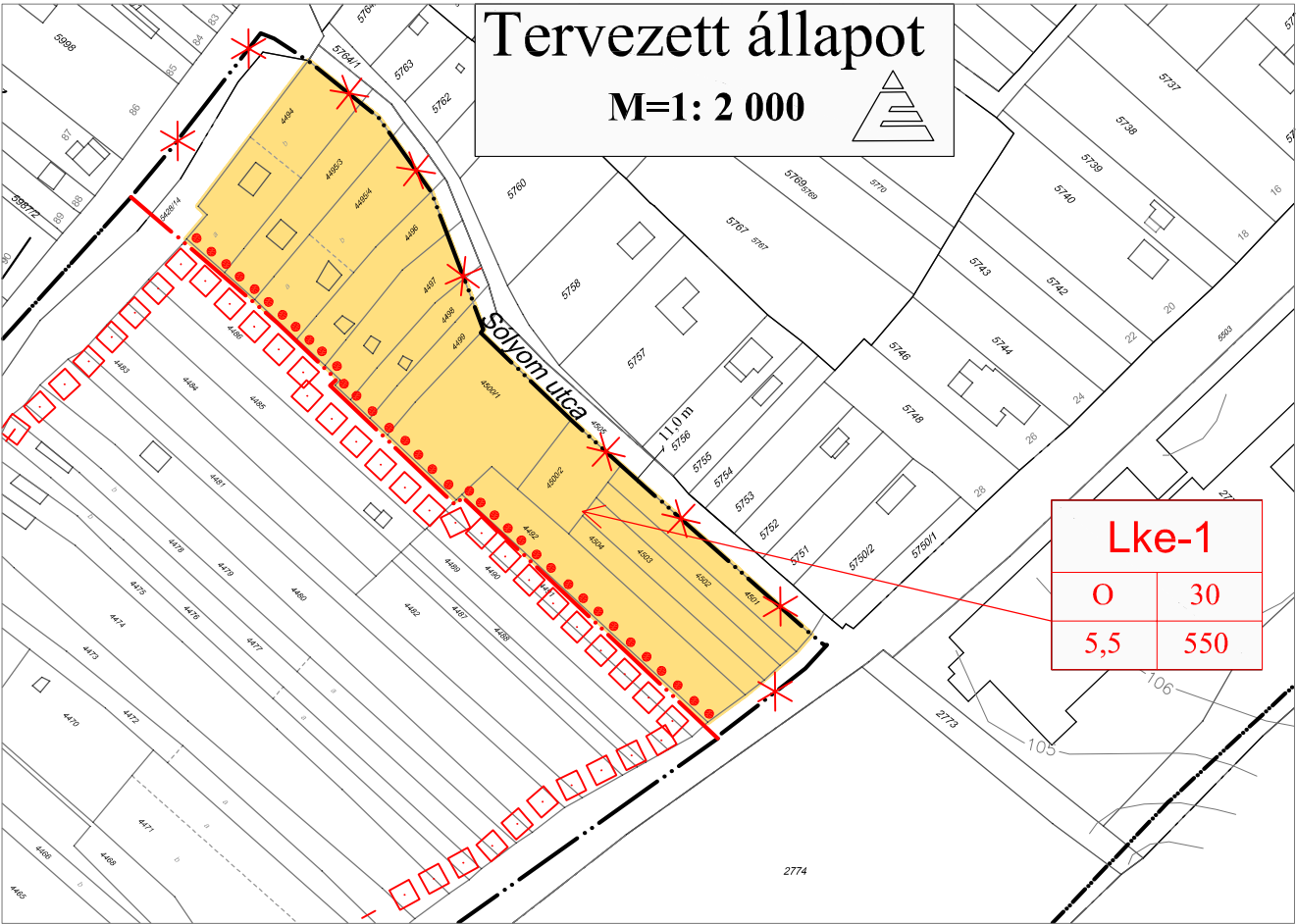
(Belterület)

Módosítása

## Módosított Szabályozási Terv



Kivonat a hatályos Szabályozási Tervből



### Módosítással érintett terület

1. Mk -> Lke-1

#### JELMAGYARÁZAT

- Módosítással érintett terület
- Megszűnő szabályozási elem
- Meglévő belterületi határ
- Tervezett belterületi határ
- Tervezett övezet határa
- Tervezett kertvárosias lakóterület
- Készítendő szabályozási terv (változtatási tilalom) határa
- Megszüntető jel



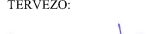

#### építési övezet kódja

beépítés módja	legnagyobb beépítettség (%)
legnagyobb építménymag. (m)	legkisebb telek mérete (m2)

A szabályozási terv csak a helyi építési szabályzattal együtt érvényes!

A terv készült AutoCAD LT2011 szoftverrel, melynek regisztrációs száma: 391-82364992.

Készült az állami alapadatok felhasználásával, a földhivatal által hitelesített alaptérkép alapján 2004-ben.

 <b>BAU-URB</b> TERVEZŐ ÉS TANÁCSADÓ KFT	<b>BAU-URB TERVEZŐ ÉS TANÁCSADÓ KFT</b> 1112 BP., DAYKA GÁBOR UTCA 94. TEL./FAX: 319-36-44 EMAIL: bauurb@t-online.hu			<b>RAJZSZÁM:</b>
	MEGRENDELŐ: TAKSONY NAGYKÖZSÉG ÖNKORMÁNYZAT, KÉPVISELŐ - TESTÜLETE			<b>T-6/mód/7</b>
<b>TAKSONY</b> <b>TELEPÜLÉSRENDEZÉSI TERVE</b>				Tsz.: 59/2014 KELT.: <b>2015. november hó</b>
<b>SZABÁLYOZÁSI TERV MÓDOSÍTÁSA</b>				
 TÁJRENDEZÉS, KÖRNYEZETALKITÁS:  <b>Auer Jolán</b> MEK: TK-1 01-5003	 TERVEZŐ:  <b>Rhorer Ádám</b> MEK: K1-1 01-3157	 TERVEZŐ:  <b>Sziujné Bérés Mónika</b> MEK: K 01-5211	DIGITÁLIS SZERKESZTŐ, RAJZOLÓ:  	

Ez a Terv a BAU-URB Kft. szellemi tulajdona, az ebben foglaltakat az 1999. évi LXXVI. tv. véd.