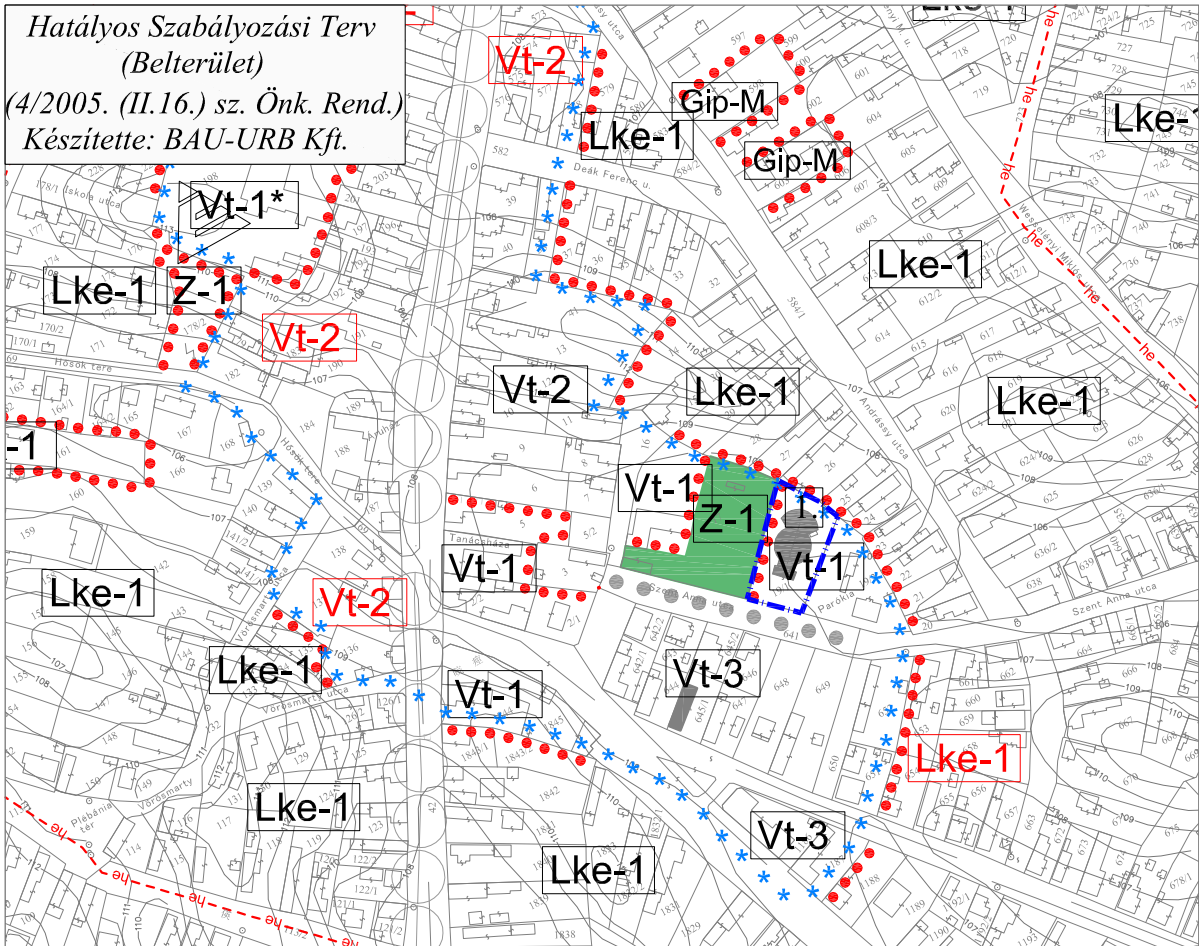


5. Fő tér (19/1 hrsz. ingatlan területe)

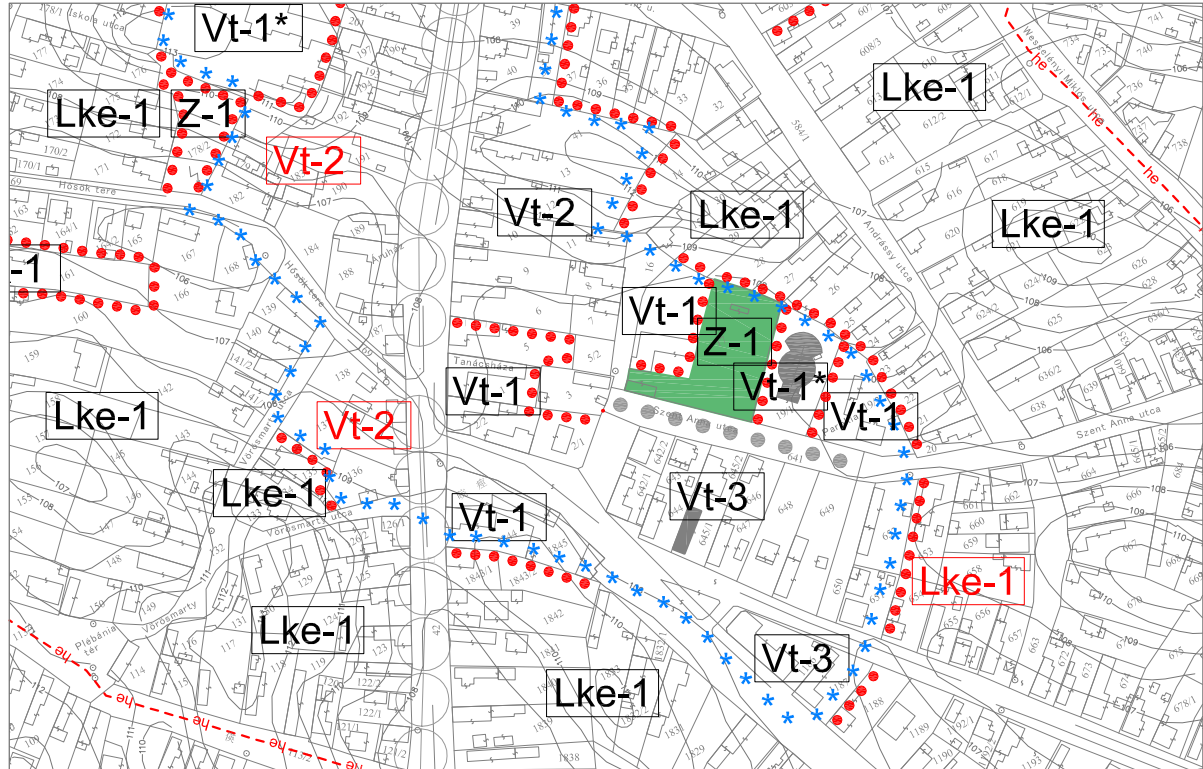
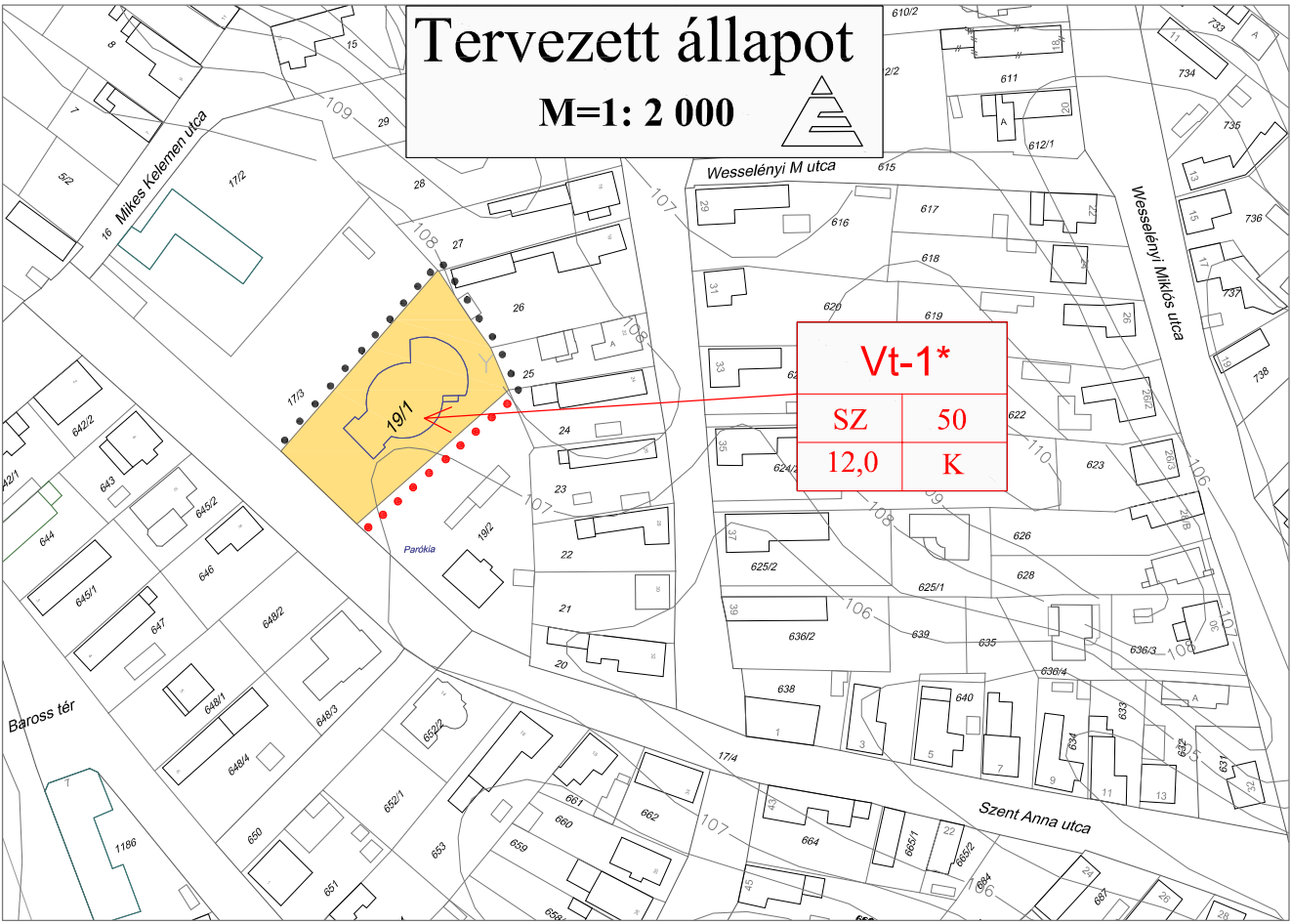
TAKSONY
TELEPÜLÉSRENDEZÉSI TERVE
SZABÁLYOZÁSI TERV

(Belterület)
Módosítása

Módosított Szabályozási Terv



Kivonat a hatályos Szabályozási Tervből



Módosítással érintett terület

1. Vt-1 -> Vt-1*

JELMAGYARÁZAT

- Módosítással érintett terület
- Meglévő, megmaradó építési övezet határa
- Tervezett építési övezet határa
- Vt-1*
- Településközpont vegyes terület

építési övezet kódja	
beépítés módja	legnagyobb beépítettség (%)
legnagyobb építménymag. (m)	legkisebb telek mérete (m2)

A szabályozási terv csak a helyi építési szabállyal együtt érvényes!

A terv készült AutoCAD LT2011 szoftverrel, melynek regisztrációs száma: 391-82364992.

Készült az állami alapadatok felhasználásával, a földhivatal által hitelesített alaptérkép alapján 2004-ben.

 BAU-URB TERVEZŐ ÉS TANÁCSADÓ KFT	BAU-URB TERVEZŐ ÉS TANÁCSADÓ KFT 1112 BP., DAYKA GÁBOR UTCA 94. TEL./FAX: 319-36-44 EMAIL: bauurb@t-online.hu				RAJZSZÁM: T-6/mód/6
	MEGRENDELŐ: TAKSONY NAGYKÖZSÉG ÖNKORMÁNYZAT, KÉPVISELŐ - TESTÜLETE				Tsz.: 59/2014
	TAKSONY TELEPÜLÉSRENDEZÉSI TERVE				KELT.: 2015. november hó
SZABÁLYOZÁSI TERV MÓDOSÍTÁSA					
 TÁJRENDEZÉS, KÖRNYEZETALKÍTÁS: <i>Auer Jolán</i> Auer Jolán MEK: TK-1 01-5003	 TERVEZŐ: Rhorer Ádám MEK: K1-1 01-3157	 TERVEZŐ: Szijsné Béres Mónika MEK: K 01-5211	DIGITÁLIS SZERKESZTŐ, RAJZOLÓ:	 ÜGYVEZETŐ: Füredi Éva	
Ez a Terv a BAU-URB Kft. szellemi tulajdona, az ebben foglaltakat az 1999. évi LXXVII. tv. védi.					

Ez a Terv a BAU-URB Kft. szellemi tulajdona, az ebben foglaltakat az 1999. évi LXXVI. tv. véd.