

2. Kosárfonó (98/1. hrsz) területe

TAKSONY

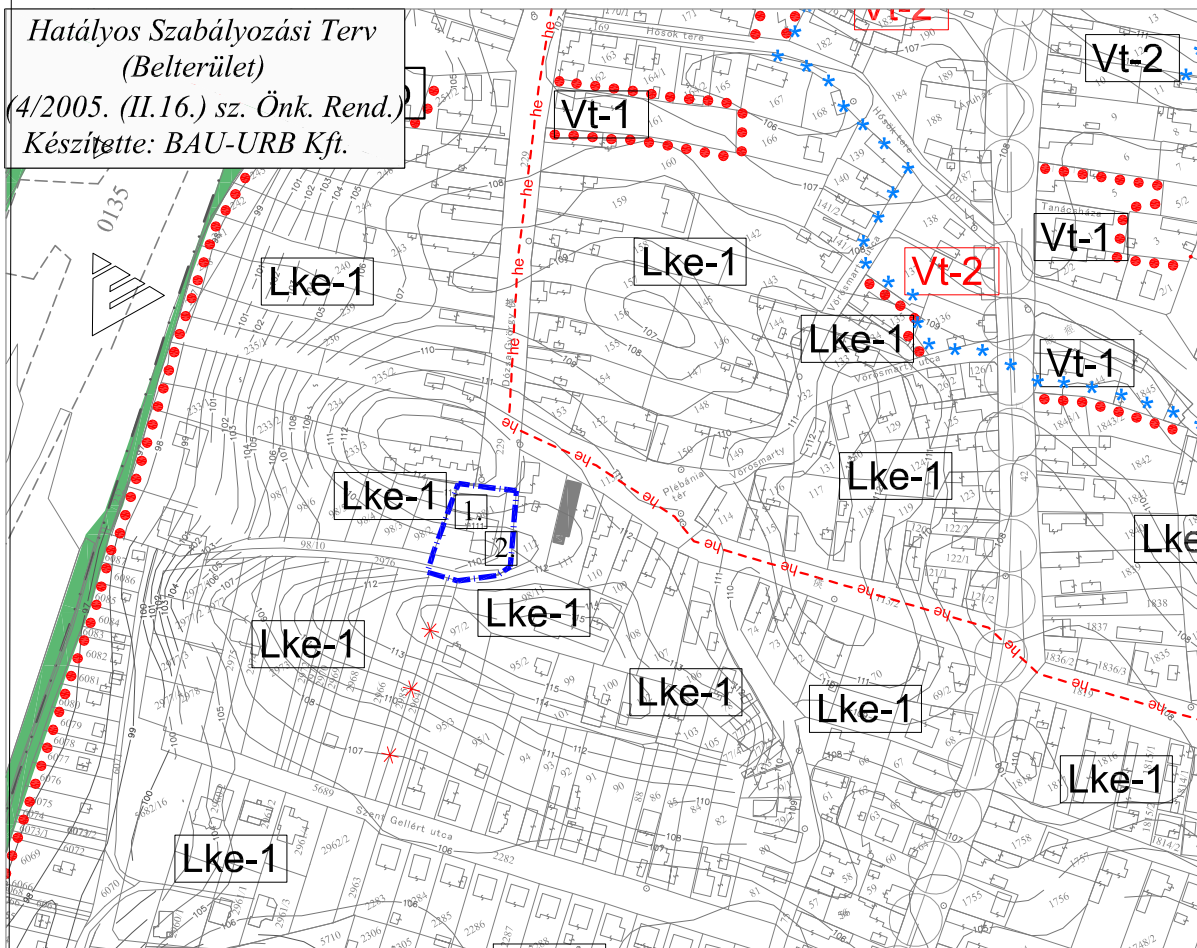
TELEPÜLÉSRENDEZÉSI TERVE

SZABÁLYOZÁSI TERV

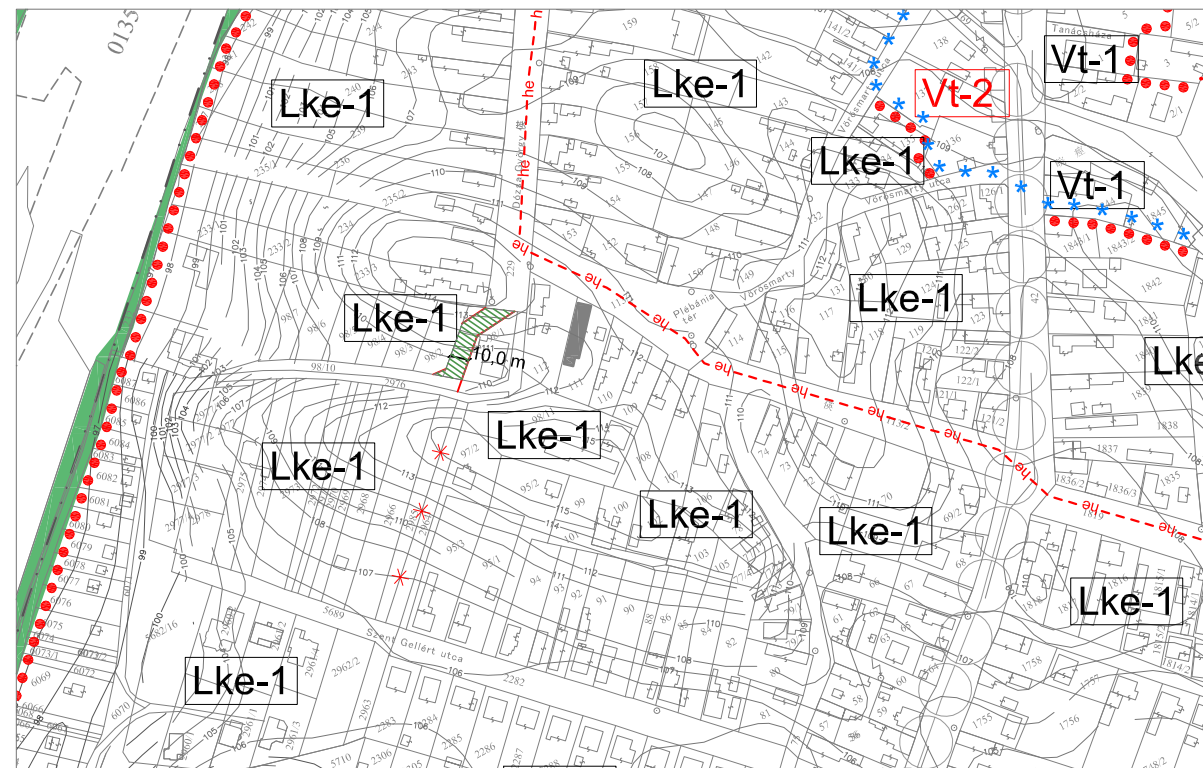
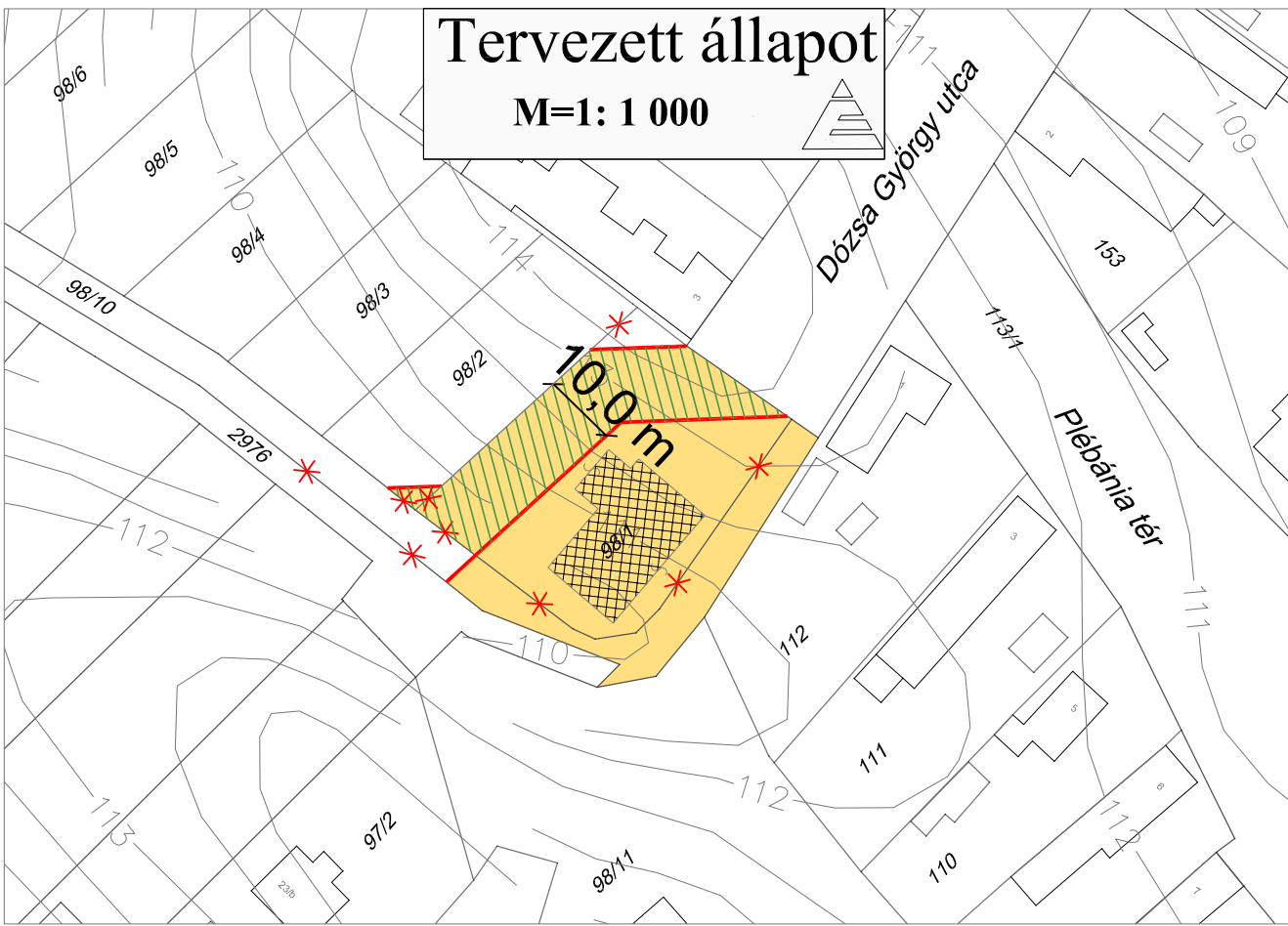
(Belterület)

Módosítása

Módosított Szabályozási Terv



Kivonat a hatályos Szabályozási Tervből



Módosítással érintett terület

1. Lke-1 -> KÖu
2. KÖu -> Lke-1

JELMAGYARÁZAT

- Módosítással érintett terület
- Meglévő telekhatár
- Megszüntetendő telekhatár
- Szabályozási vonal (tervezett közterületi telekhatár)
- Szabályozási szélesség
- Lke-1
- Meglévő, megmaradó épület
- Helyi közút céljára történő lejegyzés

A szabályozási terv csak a helyi építési szabályzattal együtt érvényes!

A terv készült AutoCAD LT2011 szoftverrel, melynek regisztrációs száma: 391-82364992.

Készült az állami alapadatok felhasználásával, a földhivatal által hitelesített alaptérkép alapján 2004-ben.

BAU-URB TERVEZŐ ÉS TANÁCSADÓ KFT. TERVEZŐ ÉS TANÁCSADÓ KFT.	BAU-URB TERVEZŐ ÉS TANÁCSADÓ KFT. 1112 BP., DAYKA GÁBOR UTCA 94. TEL./FAX: 319-36-44 EMAIL: bauurb@t-online.hu		RAJZSZÁM: T-6/mód/4	
	MEGRENDELŐ: TAKSONY NAGYKÖZSÉG ÖNKORMÁNYZAT, KÉPVISELŐ - TESTÜLETE		Tsz.: 59/2014	
A MUNKA MEGNEVEZÉSE:		TAKSONY TELEPÜLÉSRENDEZÉSI TERVE		KELT.: 2015. november hó
A RAJZ MEGNEVEZÉSE:		SZABÁLYOZÁSI TERV MÓDOSÍTÁSA		
TELEPÜLÉSTERVEZÉSI VEZETŐ TERVEZŐ: Füredi Éva MEK: TT1 01-3432	TÁJRENDEZÉS, KÖRNYEZETALKATÁS: Auer Jolán MEK: TK-1 01-5003	TERVEZŐ: Rhorer Ádám MEK: K1-1 01-3157	TERVEZŐ: Sziujné Béres Mónika MEK: K 01-5211	ÜGYVEZETŐ: Füredi Éva

Ez a Terv a BAU-URB Kft. szellemi tulajdona, az ebben foglaltakat az 1999. évi LXXVI. tv. védi.