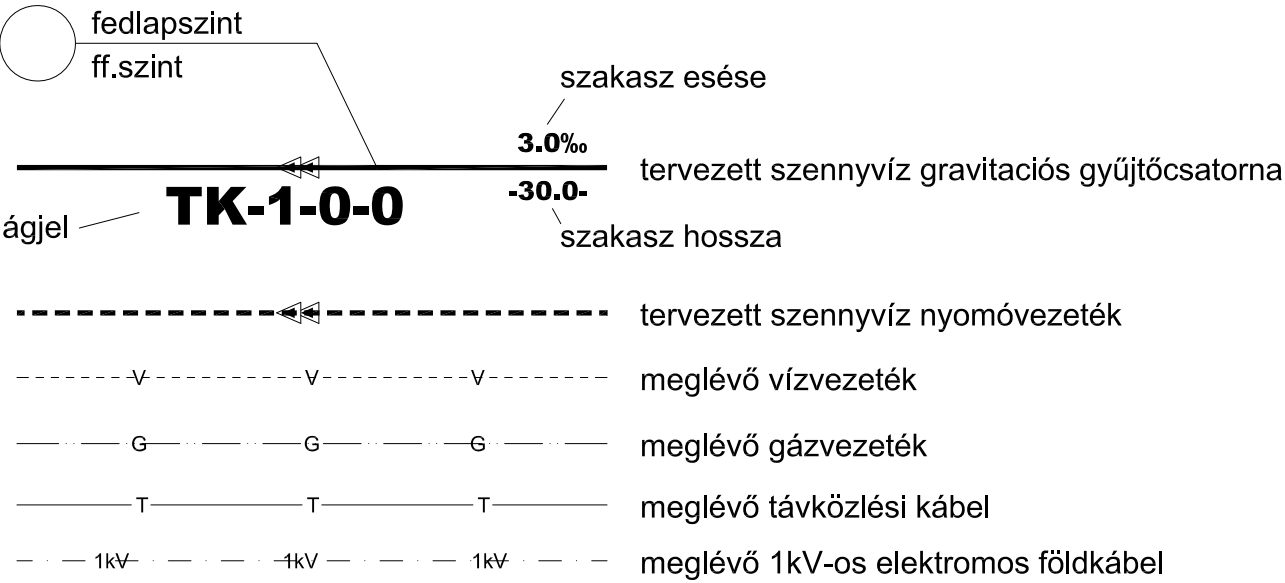









Jelmagyarázat



Megjegyzés:
A terven feltüntetett meglévő közművek elhelyezkedése csak tájékoztató jellegű. A pontos helyet még a közműépítés előtt kutatógödörös feltárással kell meghatározni. Amennyiben a szolgáltatott adatokhoz képest a helyszínen eltérés tapasztalható, úgy a kérdéses közmű üzemeltetőjétől szakfelügyeletet kell kérni!

Dátum	Mód., jelölés	Mód., értesítő sz.	Módosítás oka	Tervező	Ellenőr
Megrendelő: PS RSD KONZORCIUM Penta Általános Építőipari Kft (2100. Gödöllő, Kenyérgyári út 1/e) Szabadics Közmű és Mélyépítő Zrt. (8749 Zalakaros, Jegenye sor 3.)					
Terv címe: Ráckevei (soroksári) Duna-ág (RSD) vízgazdálkodása, vízminőség javítása projekt - Parti sáv projekt elem KIVITELI TERV					
Tervező:  KÖZMŰTERV 2006 Mérnöki, Tervező Kft. 1221 Budapest, Gerinc u. 128. e-mail: kozmuterv@kozmuterv2006.hu Tel/fax.: 06-1-226-0571 Mobil: 06-70-946-3115, 06-70-946-3235 web: www.kozmuterv2006.hu				Tevező munkaszám: 287/2014	
Munkarész: Dunavarsányi agglomeráció Taksony - csatornázatlan parti sávjának csatornázása					Munkarész-szám: TK
Rajz címe: Részletes helyszínrajz - 13.					Rajzszám: R-01-13
Ügyvezető igazgató: Hobl Géza 	Felelős tervező: Hobl Géza 	Tervező: Knolmár Marcell 	Ellenőr: Szilágyi Zoltán 	Méretarány: M 1 : 500 Alapszint: Balti	
Ez a terv szerzői jogvédelem alatt áll.					Kelt: 2015.03. hó