

Ikt. szám: ERD/681-1/2016.

**Kreiszl László úr  
Taksony Nagyközség Önkormányzata  
polgármester**

**Tárgy:** Vegetációs időszakban történő fakitermelés engedélykérelme

**Tisztelt Polgármester Úr!**

A Budapesti Erdőgazdaság Zrt. a vagyonkezelésében lévő Taksony 015/2 hrsz.-ú ingatlanon található Taksony 43 B erdőrészletben – a Pest Megyei Kormányhivatal Földművelésügyi és Erdőgazdálkodási Főosztály által jóváhagyott 2016. évi Tervezett erdőgazdálkodási tevékenységek 2. számú bejelentése alapján - szeretné végrehajtani az erdőterv által előírt fahasználatot a nemes nyár (korai nyár) állományban június folyamán. Az elvégzett fakitermelés és talajelőkészítés után hazai nyár – egyéb lomb elegyes faállománnyal kívánjuk felújítani a területet.

Az érintett helyrajzi számú területet – a természet védelméről szóló 1996. évi LIII törvény 24.§ (1) bekezdésének b) pontjában kapott felhatalmazás alapján - Taksony Nagyközség Önkormányzata Képviselő - Testülete a 10/2011. (IV.28.) számú rendeletben helyi jelentőségű védett természeti területté nyilvánította. A rendelet értelmében a fahasználat időbeli korlátba ütközik.


Fentiekre tekintettel kérem Tisztelt Polgármester Urat, hogy a Budapesti Erdőgazdaság Zrt. részére szíveskedjen engedélyezni az érintett terület vegetációs időszakban tervezett fahasználatának végrehajtását.

Támogató együttműködését előre is köszönöm!

Mellékletek: Erdészeti nyilvántartási térkép  
2016. évi Tervezett erdőgazdálkodási tevékenységek 2. számú  
bejelentése

Budapest, 2016. május 31.

Tisztelettel:

  
**Szalay László**  
vezérigazgató

Készült: 2 példányban  
Egy példány: 1 lap  
Ügyintéző (☎): Szőke Péter (06-30/342-17-12)  
Kapják: 1. sz. pld.: Taksony Nagyközség Önkormányzata  
2. sz. pld.: Irattár

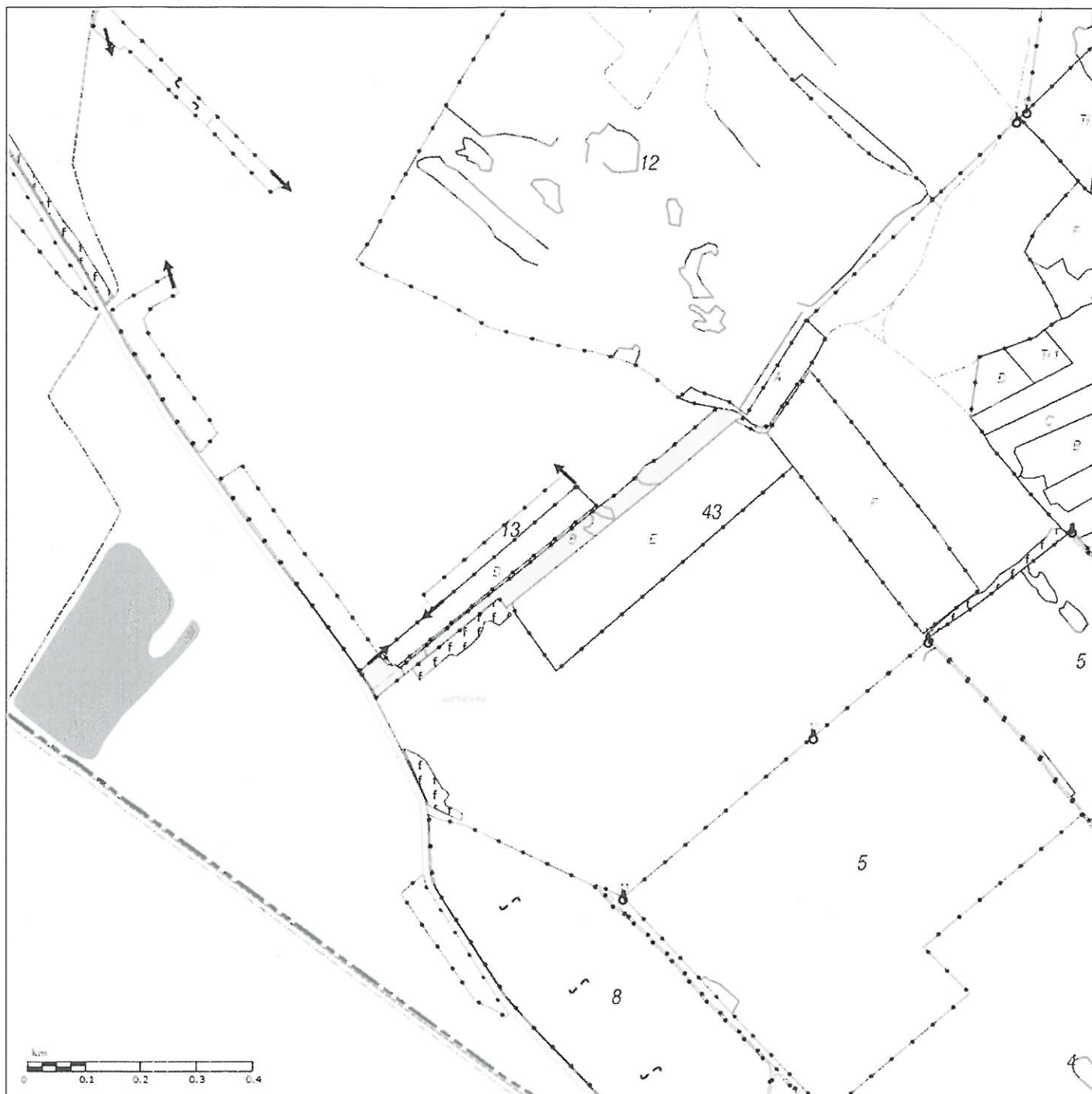


# Erdészeti nyilvántartási térkép

M = 1 : 10000

Téma:

Leírás:



Dátum: 2016. május 31.



Aláírás



1. sz. példány

Ikt. szám: ERD/1094-3/2015.

**Klemencsics András**  
**Pest Megyei Kormányhivatal**  
**Földművelésügyi és Erdőgazdálkodási Főosztály**  
főosztályvezető  
2100 Gödöllő, Kotlán Sándor u. 1.

Tárgy: 2016. évi tervezett erdőgazdálkodási tevékenységek 2. sz. bejelentése  
(Pest megye Alakulati erdők)

**Tisztelt Főosztályvezető Úr!**

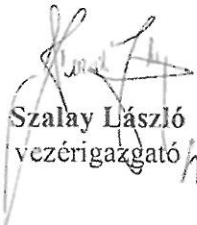
Mellékelten küldöm a Budapesti Erdőgazdaság Zrt. által kezelt Alakulati erdők területén (azonosító kód: 1003914) 2016. évben tervezett erdőgazdálkodási tevékenységekről készült 2. számú bejelentését.

Melléklet:

Tervezett erdőgazdálkodási tevékenységek - 3 pld

Budapest, 2015. december 18.

Tisztelettel:

  
Szalay László  
vezérigazgató



Készült: 2 példányban

Egy példány: 1 lap

Ügyintéző (☎): Szőke Péter (06-30/342-17-12)

Kapják: 1. sz. pld.: Pest Megyei Kormányhivatal

2. sz. pld.: Irattár

**2016. évi**  
**Tervezett erdőgazdálkodási tevékenységek**  
**2. számú bejelentés**

Erdőgazdálkodó

Kód, Név: 

1	0	0	3	9	1	4
---	---	---	---	---	---	---

 Budapesti Erdőgazdaság Zrt. - Területgazdálkodási Erdészeti IgazgatóságTelefon, Cím: 1/387-5526 

1	0	3	3
---	---	---	---

 Budapest, Hévzi út 4/a.

Jogosult szakszemélyzet

Nyilvántartási kód, név: 

5	4	8	5
---	---	---	---

 Szőke PéterTelefon, Cím: 06-30-342-1712 

2	1	2	0
---	---	---	---

 Dunakeszi, Kálmán u.30.

Erdőrészlet					Fahasználat					Erdősítési előírás				Erdőművelés				Eg. db munka
														Erdősítés				
Község	Tag	Részlet	Feljes terület* (ha)	Védelmi rendeltetés	Fakitermelés módja	Értékt terület* (ha)	Redukált terület* (ha)	Kitermelendő faterlet fajonként a részletben (m3)	Beesési jkv. (db)	Erdősítés jellege	Erdősítés módja	Erdősítés célfállomány típusa	Alfajonk terület* (ha)	Erdővel. f. kivétel, f. sikeres erdővel* (ha)	Pótlás* (ha)	Bejegyzésre tervezet* (ha)	Egység. munk. (T), mélyf. (M), bef. ap. (B) (ha)* **	
Aszód	2	B	8,35	HONV	TRV	4,00	4,00	A 500		TRVF	TSARJ	A					T M B	
Taksony	43	B	2,61	HONV	TRV	2,61	2,61	KONY 378		TRVF	MEST	NNY					T M B	
Galgamácsa	121	A	20,47	HONV	FVB	20,47	1,49	CS 221, KTT 76		FVF	TMAJK	CS- KTT					T M B	
Galgamácsa	120	A	1,20	FT	TKGY	1,20	1,2	CS 45									T M B	
Galgamácsa	120	D	3,79	FT	NFGY	3,79	3,79	CS 179, MI 31									T M B	
																	T M B	
																	T M B	
																	T M B	
																	T M B	
																	T M B	

\* A területi adatokat ,00 pontossággal kell feltüntetni

\*\* Egység. munk. (T), mélyf. (M), bef. ap. (B) (ha): a megfelelő x-et jelölmi! Pl:



A bejelentésben szereplő adatok összhangban vannak az aktuális jogszabályi előírásokkal és lehetőségekkel.

Térképvázlat: db Pótlap: db

Kelt: Budapest, 2015. december 18.

  
erdőgazdálkodó

  
jogosult szakszemélyzet

Pótlás esetén kötelező megadni a kialakítandó fafaj, elegyarány adatokat.

Védelmi rendeltetések:	
TERM	természetvédelmi
TAV	talajvédelmi
MEV	mezővédő
HONV	honvédelmi
HAT	határrendészeti-nemzetbiztonsági
VÍZV	vízvédelmi
PART	partvédelmi
VÍZG	vízgazdálkodási
TEL	településvédelmi
TÁJ	tájékvédelmi
MŰT	műtárgyvédelmi
GEN	erdészeti génrezervátum
ÖRÖK	örökségvédelmi
BÁNY	bányászati
NAT	Natura 2000
ARB	erdészeti arborétum

Fahasználat módja:	
EÜ	Egészségügyi termelés
TI	Tisztítás
TKGY	Törzskiv. gyérítés
NFGY	Növ.fok. gyérítés
TRV	Tarvágás
FVB	Fok. felújítóvágás bontás
FVV	Fok. felújítóvágás végvágás
SZV	Szállítóvágás
SZAL	Szállalás
KH	Készletgondozó használat
ET	Egyéb termelés

Erdősítés jellege:	
TEL	Erdőtelepítés
TRVF	Erdőfelújítás TRV után
FVF	Erdőfelújítás FFV után
SZVF	Erdőfelújítás SZV után
AK	Allománykiegészítés
FPCS	Csercserdősítés
Erdősítés módja:	
TMAG	Természetes mag eredetű EF
TSARJ	Természetes sarj eredetű EF
TMMK	Term. mag er. EF mest. kieg.
TSMK	Term. sarj er. EF mest. kieg.
MEST	Mesterséges erdősítés
MESTAL	EF mesterséges alátelepítéssel

Kelt: Budapest, 2015. december 18.

erdőgazdálkodó



jogosult szakszemélyzet